

COMITÉ RÉGIONAL DE LA RANDONNÉE PÉDESTRE OCCITANIE

RAPPORT D'ACTIVITÉ 2025

randonnee-occitanie.com

    occitanie@ffrandonnee.fr



SOMMAIRE



GOUVERNANCE	2
LE PLAN DE DÉVELOPPEMENT 2024-2028	5
RAPPORT D'ACTIVITÉ 2024	6
1. RÉSEAU DES ITINÉRAIRES	6
2. PRATIQUES, ADHÉSIONS ET RENCONTRES SPORTIVES	12
3. FORMATION	19
4. COMMUNICATION ET ÉVÉNEMENTIEL	24
5. ENVIRONNEMENT ET BIODIVERSITÉ	27
6. VIE ASSOCIATIVE ET PARTENARIATS	29
LES COMPTES DU COMITÉ RÉGIONAL	32



GOVERNANCE

Le Comité Régional de la Randonnée Pédestre Occitanie est une association loi 1901 représentant la Fédération Française de la Randonnée Pédestre. Il regroupe les comités départementaux de la randonnée pédestre ayant leur siège en Occitanie. Il fait partie de l'inter-région du Grand Sud-Ouest (GSO) comprenant la Nouvelle-Aquitaine.

Le Comité est dirigé par un Comité directeur de 27 membres élus pour 4 ans. Il comprend 13 représentants de chaque comité départemental (le Président ou son délégué), 13 représentants des membres titulaires (associations affiliées à la FFRandonnée) ou membres directs (licences comités) et un médecin.

LE COMITÉ DIRECTEUR Elu par l'assemblée générale du 26 octobre 2024 et l'assemblée générale du 15 mars 2025

COLLÈGE DES COMITÉS

Raymond ALBRECHT

Aveyron (Président)

Anne-Marie BERMEJO

Tarn-et-Garonne (Présidente)

Annick DELBOS

Gard (Présidente)

Anne-Marie GRESLE

Hérault (Présidente)

Catherine JAMMES

Tarn (Présidente)

Régis JAUB

Aude (Président)

Danielle MOUFFARD

Lozère (Présidente)

Hervé PASQUET

Gers (Président)

Danièle ROZE

Hautes-Pyrénées (Présidente)

José VERGNES

Pyrénées-Orientales (Président)

Véronique VIDAL

Lot (Présidente)

Jacqueline WINNEPENNINCKX-KIESER

Haute-Garonne (Présidente)

Poste vacant

Ariège

COLLÈGE GÉNÉRAL

Bernard BELIN

Pyrénées-Orientales

Bernard BIAU

Aude

Christophe BILLARD

Haute-Garonne

Mireille BRANGER

Hérault

Michel BRASSAT

Aveyron

Alain DUBOURG

Haute-Garonne

Fabrice LEVY

Lozère

André MASSE

Tarn

Catherine NEUMANN

Hautes-Pyrénées

Michel NICOLLET

Gard

Françoise PITAULT

Pyrénées-Orientales

Patrick REIX

Gers

Poste vacant

suite à la démission de Dominique MANETTA (23/06/2025)


COLLÈGE MÉDECIN

Poste vacant



Anne-Marie BERMEJO

Présidente



Anne-Marie GRESLE

Vice-Présidente



Françoise PITAULT

Trésorière



Patrick REIX

Sécrétaire général



Bernard BIAU

Président Commission Régionale Sentiers et Itinéraires (CRSI)




André MASSE

Président Commission Régionale Pratiques-Adhésion (CRPA)



Alain DUBOURG

Président Commission Régionale Formation (CRF)



Christophe BILLARD

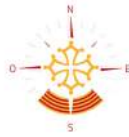
Administrateur territorial Grand Sud-Ouest

EN 2025, LE COMITÉ DIRECTEUR S'EST RÉUNI :

- LE 11 FÉVRIER À CARCASSONNE
- LE 17 AVRIL EN DISTANCIEL
- LE 12 JUIN À CARCASSONNE
- LE 16 SEPTEMBRE EN DISTANCIEL
- LE 13 NOVEMBRE À LABÈGE

EN 2025, LE BUREAU S'EST RÉUNI :

- LE 28 JANVIER À CARCASSONNE



LES COMMISSIONS

COMMISSION RÉGIONALE SENTIERS ET ITINÉRAIRES (CRSI)

Président : Bernard BIAU

Membres : Présidents des Commissions
Départementales Sentiers et itinéraires

Référents :

- Numérique, Ma Rando : Bernard BRUNEL
- Editions : Michel NICOLLET
- Œnorandos® : Mireille BRANGER
- Tranfrontaliers : Jean-Claude EMLINGER

COMMISSION RÉGIONALE FORMATION (CRF)

Président : Alain DUBOURG

Membres : Responsables des Commissions
Départementales Formation

Gestionnaires stage : Anne-Marie BERMEJO,
Danièle ROZE (adjointe)

Référents :

- Baliseur : Marc BOUTROUE
- Numérique : Bernard BRUNEL
- Santé : Philippe HIRET
- Marche nordique : Gérard AUTIN
- Montagne, Raquettes à neige : Claude PAULY
- Plateforme « se former » : Gérard AUTIN
- Formation de formateurs : Alain DUBOURG
- Education environnement : Angeline MEILHAN-
ZANCONATO

COMMISSION COMMUNICATION

Responsable : Hervé PASQUET

Lettre d'information : Michel NICOLLET

PLAN D'ACTIONS

Michel BRASSAT, Danielle MOUFFARD

SUBVENTIONS

Françoise PITAULT

COMMISSION RÉGIONALE PRATIQUES-ADHÉSIONS (CRPA)

Président : André MASSE

Membres : Présidents des Commissions
Départementales Pratiques-Adhésions

Référents :

- Adhésions : Catherine JAMMES
- Rando challenge® : André MASSE
- Longe côte / Marche aquatique : Bernard BELIN
- Marche nordique : Gérard AUTIN
- Montagne, Raquettes à neige : Claude PAULY
- Fast hiking : Rémy VIOT
- Pratique santé : Danielle MOUFFARD
- Plan Solidaire de Développement :
Catherine JAMMES, Patrick REIX

Arbitrage :

- Longe côte : Jean-Louis ANDRAL (arbitre régional),
Hélène PARAZOLS (arbitre régional adjoint)
- Rando challenge® : André MASSE (arbitre régional)

COMMISSION ENVIRONNEMENT- BIODIVERSITÉ

Responsable : Joel ANDRÉ

- Pastoralisme-ours : Joel ANDRÉ, Christophe BILLARD
- Education à l'environnement : Angeline MEILHAN-
ZANCONATO, Alain DUBOURG
- Associations environnementales : Joel ANDRÉ
- Chasse : Anne-Marie GRESLE

PROJET SPORTIF FÉDÉRAL

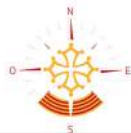
Patrick REIX, Catherine JAMMES

TOURISME, SÉJOURS, VOYAGES

Anne-Marie BERMEJO, Angeline MEILHAN-
ZANCONATO

RESSOURCES HUMAINES

Anne-Marie BERMEJO, Patrick REIX



LES SALARIÉS

2025		JANV.	FÉV.	MARS	AVRIL	MAI	JUIN	JUILLET	AOÛT	SEPT.	OCT.	NOV.	DÉC.
LABÈGE	MAXIME BOUSQUET	CADRE TECHNIQUE RÉGIONAL (CDI 35H/SEMAINE)											
	ADRIAN CLAR	AGENT DE DÉVELOPPEMENT PRATIQUES - ADHÉSIONS (CDI 35H/SEMAINE)											
	MANUEL SECO LAMAS	AGENT DE DÉVELOPPEMENT SENTIERS-ITINÉRAIRES (CDD - CONTRAT DE PROFESSIONALISATION 35H/SEMAINE)									AGENT DE DEVPT SENTIERS-ITINÉRAIRES (CDI 17,5H/SEMAINE)		
MONTPELLIER	FRÉDÉRIQUE PERRIN	AGENT COMPTABLE (CDI 10H/SEMAINE)											

LES BUREAUX DU COMITÉ RÉGIONAL



DÉMÉNAGEMENT DU SIÈGE SOCIAL

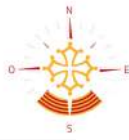
Suite à la mise en vente de la Maison des Sports de Labège (31) par la FFGym, nous avons été contraints de trouver de nouveaux locaux.

Un bail de location a été signé à partir de juin 2025 avec l'agence immobilière l'Adresse pour deux bureaux situés dans le centre d'affaires le 457.

La nouvelle adresse du siège social du comité régional est :
457 rue l'Occitanie 31670 Labège.



Le comité régional est également locataire d'un bureau situé à la Maison Régionale des Sports de Montpellier gérée par la Région Occitanie.



LE PLAN DE DÉVELOPPEMENT 2024-2028

ADOPTÉ PAR L'ASSEMBLÉE GÉNÉRALE DU 9 MARS 2024

UNE DÉCLINAISON DU PLAN FÉDÉRAL 2021-2028 DE LA FFRANDONNÉE

Le Comité Régional a souhaité définir sa stratégie pour les quatre prochaines années en s'appuyant sur les trois grandes orientations définies dans le plan fédéral de notre fédération :

- 1- Faire de la FFRandonnée un acteur majeur des sports de nature,
- 2- Cultiver avec fierté un esprit fédéral partagé,
- 3- Faire de la FFRandonnée un acteur social majeur.

Le plan de développement 2024-2028 du comité régional de la randonnée pédestre se décline en 6 axes :

- **AXE 1** : DÉVELOPPER, AMÉLIORER LA QUALITÉ ET PROMOUVOIR LE RÉSEAU DES ITINÉRAIRES DE RANDONNÉE PÉDESTRE.
- **AXE 2** : DÉVELOPPER LES DIFFÉRENTES FORMES DE PRATIQUES ET D'ADHÉSIONS.
- **AXE 3** : FORMER LES PRATIQUANTS, ANIMATEURS, BÉNÉVOLES ET PROFESSIONNELS.
- **AXE 4** : COMMUNIQUER SUR L'OFFRE RANDONNÉE EN OCCITANIE.
- **AXE 5** : AFFIRMER NOTRE POSITIONNEMENT DANS LE DOMAINE DE L'ENVIRONNEMENT ET LA BIODIVERSITÉ.
- **AXE 6** : COORDONNER LA VIE ASSOCIATIVE INTERNE ET DÉVELOPPER LES PARTENARIATS.



[CONSULTER LE PLAN FÉDÉRAL
2021-2028](#)



AXE 1 : RÉSEAU DES ITINÉRAIRES

DÉVELOPPER, AMÉLIORER LA QUALITÉ ET PROMOUVOIR LE RÉSEAU DES ITINÉRAIRES DE RANDONNÉE PÉDESTRE

LA COMMISSION RÉGIONALE SENTIERS ET ITINÉRAIRES (CRSI)

est chargée de la coordination et du développement des itinéraires de randonnée dans le cadre de la politique définie par la Fédération, et en application du règlement intérieur fédéral. Elle assure la représentation de la Fédération pour tout ce qui concerne les sentiers de randonnée au niveau régional ; en particulier pour la défense des itinéraires et la protection de l'environnement.

Elle intervient au stade de l'avant-projet des dossiers de demande d'homologation en GR® et GR® de Pays élaborés par les commissions départementales sentiers et itinéraires. Elle intervient également au stade du projet pour décider d'accorder ou non l'homologation en GR® ou GR® de Pays, avant de transmettre les dossiers au Groupe Homologation et

Labellisation (siège fédéral) qui entérine cette décision.

Elle élabore le schéma régional de cohérence des itinéraires GR® et GR® de Pays et collabore aux côtés des commissions départementales sentiers et itinéraires à l'élaboration des schémas départementaux de cohérence des itinéraires GR®, GR® de Pays et PR (labellisés ou non).

Elle collabore, aux côtés du GHL, à la veille de la qualité des GR® inscrits au schéma national de cohérence des itinéraires fédéraux.

Elle contribue à la mise en œuvre du programme de publications, quel que soit le support, au plan régional.

EN 2025, LA CRSI OCCITANIE S'EST RÉUNIE :

- **LE 18 MARS** À CARCASSONNE
- **LE 27 MAI** EN DISTANCIEL
- **LE 23 SEPTEMBRE** À LÉZIGNAN-CORBIÈRES
- **LE 16 DÉCEMBRE** EN DISTANCIEL

1.1 HOMOLOGUER DES ITINÉRAIRES EN TANT QUE GR® ET PROMOUVOIR LES INSCRIPTIONS AU PLAN DÉPARTEMENTAL DES ITINÉRAIRES DE PROMENADE ET DE RANDONNÉE.

ACTIONS : Etudier les dossiers d'avant-projet et projets d'homologation des itinéraires en GR® et GR® de Pays en lien avec la procédure d'homologation fédérale et le webSIG fédéral. Accompagner les comités départementaux dans le montage des dossiers de demande d'homologation. Présenter les dossiers en Commission Régionale Sentiers et Itinéraires (CRSI) et les transmettre au GHL.



HOMOLOGATIONS ACCORDÉES :

- **GR® T24, GR® T26, GR® T39 et GR® T40** (Hautes-Pyrénées).
- **GR® T86** (Pyrénées-Orientales).
- Extension du **GR® 651** entre Bouziès et Bach (Lot), 74,2 km.
- Modification du **GR® 36** - Secteur Cahors (Lot) avec avis favorable pour le retrait d'homologation du **GR® 36A** et de la variante de Cahors en rive gauche du Lot.
- Requalification du **GR® T51** (Ariège).
- Requalification de la **variante du GR® 78** par Roumengoux en **Liaison GR® 78 - GR® 7** (Aude, Ariège).
- Requalification du **GR® 7** - secteur Montbel - Mijanès avec avis favorable pour le retrait d'homologation du **GR® 7A et 7B** (Ariège, Aude).
- Modification du **GR® 652** - Secteur Pont de Touzac (Lot).
- Modification du **GR® 620** - Secteur Bozouls (Aveyron), 23 km.
- Modification du **GR® 670** - Secteur Rampon (Lozère), 13,2 km
- Modification du **GR® 10** - Secteur Canigou (Pyrénées-Orientales), 34,4 km.

AVIS FAVORABLES :

- Avant-Projet d'homologation des **GR® T24, GR® T26 et GR® T40** (Hautes-Pyrénées).
- Avant-Projet d'homologation du **GR® T86** (Pyrénées-Orientales).
- Avant-Projet d'homologation du **GR® T46 et GR® T47** (Haute-Garonne).
- Retrait d'homologation du **GR® T59** (Ariège).
- Retrait d'homologation de la **variante du GR® T54** (Ariège).
- Retrait d'homologation partiel du **GR® 6A** (Lozère, Gard).
- Retrait d'homologation de la variante **GR® 10-36** - secteur Cortalets (Pyrénées-Orientales).

417
KM

D'ITINÉRAIRES

GR® ET
GR® DE PAYS

HOMOLOGUÉS

(CRÉATION OU MODIFICATION)

EN 2025

HOMOLOGATIONS ACCORDÉES :

- **GR® de Pays Romanité entre Cévennes et Méditerranée** (Gard). Ce GR® de Pays permettra la finalisation de la connexion entre Aigues-Mortes et Mialet pour l'extension de l'itinéraire "Sur les Pas des Huguenots et des Vaudois" branche Cévennes Méditerranée.
- Modifications du **GR® de Pays Tours en Margeride, boucle du Malzieu** (Lozère), 16 km.

AVIS FAVORABLES :

- Retrait d'homologation du **GR® de Pays Haut Languedoc et vignobles** (Hérault).
- Avant-Projet d'homologation du **GR® de Pays de l'Aigoual à Navacelles** (Gard).
- Avant-Projet de requalification du **GR® de Pays Tours des Monts et Lacs du Lévézou**.



CHIFFRES CLÉS DES ITINÉRAIRES EN OCCITANIE

-  **68 GR®**
(10 000 KM)
-  **52 GR® DE PAYS**
(6 000 KM)
-  **393 PR LABELLISÉS**
(4 000 KM)
-  **1 200 BALISEURS**

KM	ITINÉRAIRES	SENTIERS
GR®	9 996	8 767
GR® DE PAYS	5 913	5 285
EUROPÉENS	2 510	2 254
PR LABELLISÉS	3 984	3 759
TOTAL FÉDÉRAUX	22 404	20 065
NON FÉDÉRAUX	13 134	11 115
TOTAL OCCITANIE	34 658	31 180
TOTAL FRANCE	253 552	224 916

A noter :

- Une distinction entre kilométrage d'itinéraires et kilométrage de sentiers supportant les itinéraires (un sentier servant de support à un ou plusieurs itinéraires).
- les Sentiers Européens homologués en nom propre en GR®, en France, sont identifiés et comptabilisés en tant que tel.
- Les itinéraires « non fédéraux » correspondent aux itinéraires qui ne font pas partie d'une qualification fédérale en lien avec un cahier des charges/expertise (hors GR®, GR® de Pays et PR labellisés).

1.2 ET 3 REDYNAMISER DES ITINÉRAIRES DE GRANDE RANDONNÉE ET LES VALORISER DES ITINÉRAIRES DANS LE CADRE DE GOUVERNANCES PARTAGÉES.

ACTIONS : Participer, aux côtés du siège fédéral et des comités départementaux, aux comités d'itinéraires. Etudier les dossiers de modifications, de requalification ou de suppression des itinéraires principaux, variantes, accès ou liaisons GR® en lien avec la procédure d'homologation fédérale et le webSIG fédéral. Présenter les dossiers en Commission Régionale Sentiers et Itinéraires (CRSI) et les transmettre au GHL.

CHEMINS DE COMPOSTELLE

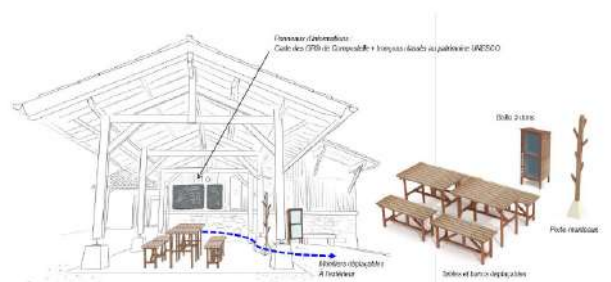
Espaces d'accueil

Dans la continuité de l'étude menée sur la signalétique de notoriété des GR® 65 et 653, le comité régional a poursuivi en 2025 les échanges avec le siège fédéral autour du dispositif des espaces d'accueil. Plusieurs réunions de travail internes ont permis d'en retravailler le sens, la forme et les modalités de financement. Le dispositif a également été présenté à différents partenaires et acteurs locaux, notamment lors des Assises de la voie d'Arles (13 et 14 mars). Grâce à la veille assurée par les comités départementaux, le projet a ainsi pu être présenté dans plusieurs territoires où des projets d'aménagement sont à l'étude, notamment en Lozère, dans l'Hérault, le Gers, le Lot et les Pyrénées-Atlantiques. L'objectif poursuivi est de positionner la FFRandonnée et ses comités comme des acteurs centraux de ces réflexions, tout en veillant à la visibilité et à la reconnaissance des actions portées par le réseau fédéral.

Autres pistes de collaboration en cours avec l'Agence française des chemins de Compostelle :


- Valorisation des tronçons inscrits sur la Liste du patrimoine mondial,
- Observatoire des itinéraires.

DIRECTION PRISE : L'AMÉNAGEMENT DE VÉRITABLES « ESPACES D'ACCUEIL »



Participation aux réunions et événements suivants :

- **Assemblée générale des Amis des Chemins de Saint-Jacques en Occitanie** le 25/01/2025 à Ayguesvives (31).
- **Assises de la Voie d'Arles les 13 et 14 mars 2025** à Arles (13).
- **Petit-déjeuners virtuels :**
 - 12/05/2025 : « Le mécénat et l'action de la Fondation du patrimoine sur les chemins de Compostelle ».
 - 16/06/2025 : « Rendre accessible les chemins de Compostelle ».
 - 08/12/2025 : « Actualités des associations jacquaires ».
- **Groupe de travail** « Chemins de Saint-Jacques de Compostelle » – Webinaire : « Réinventer les lieux culturels et patrimoniaux : vers une hybridation créative des équipements » le 12/09/2025.
- **Assises de la Voie du Puy les 6 et 7 novembre 2025** à Cahors (46).
- **Groupe de travail** « Chemins de Saint-Jacques de Compostelle » – Webinaire : « Réinventer les lieux culturels et patrimoniaux : vers une hybridation créative des équipements » le 12/09/2025
- **Réunion du groupe de travail départemental** des Chemins de Compostelle animée par le Parc naturel régional-Géoparc des Causses du Quercy le 02/12/2025.



- **Itinéraire Conques - Toulouse :**
 - Catégorisation de l'itinéraire par le GHM en "produit d'itinérance".
 - **Journée de formation et d'échanges** avec l'ensemble des acteurs (culture jacquaire, bonnes pratiques, communication) le 16/04/2025 : à Najac (12).
 - Réunion concernant le **projet de topoguide** le 24/07/2025 en distanciel.
 - **Comité de pilotage** le 30/10/2025 à Albi (81).

AUTRES ITINÉRAIRES OU PROJETS :

Participation aux réunions et comités d'itinéraires suivants :

- Réunion de préparation de l'accord-cadre avec l'association **Chemin de Régordane** le 09/04/2025 en distanciel.
- Réunion de préparation de l'accord-cadre avec l'association **Urbain V®** le 20/06/2025 en distanciel.
- Commissions thématiques du comité de l'itinéraire **Sur les pas des Huguenots et des Vaudois** le 20/10/2025 en distanciel.
- Réunions internes sur la question des « **carrefours d'itinérances** » (08/12/2025) en distanciel.
- Forum de la **Via Domitia** le 11/12/2025 à Narbonne (11).



1.4 COORDONNER ET DÉPLOYER DES ACTIONS DE VALORISATION DES TERRITOIRES PAR LA RANDONNÉE.

ACTIONS : Accompagner, avec les comités de l'Aude, de la Haute-Garonne et du Tarn, la Communauté de communes Aux sources du canal du Midi dans la création et la mise en tourisme d'un réseau d'itinéraires de promenades et de randonnée (création du schéma de signalétique, balisage, labellisation, randofiches).



PROLONGATION DE LA CONVENTION AVEC LA COMMUNAUTÉ DE COMMUNES AUX SOURCES DU CANAL DU MIDI :

Travaux réalisés en 2025 :

- Réalisation des 10 Randofiches.
- Vérification des BAT de la signalétique directionnelle.
- Travail des panneaux de départ.
- Travail sur les conventions de labellisation des itinéraires.

ŒENORANDOS®

Concept initié par le comité de l'Hérault en lien avec le Conseil Départemental, une Œenorando® est un itinéraire de randonnée pédestre, labellisé par la FFRandonnée, au départ d'un lieu collectif de promotion et de vente de vin ou d'un lieu concerté.

8 AVRIL 2025 : Organisation d'une visioconférence dédiée à la présentation du concept des Œenorandos® auprès des comités départementaux FFRandonnée de l'Occitanie.

AOÛT 2025 : Création d'une page dédiée aux Œenorandos® sur le site internet du comité régional : <https://randonnee-occitanie.com/randonnees/promenades-et-randonnees/oenorandos/>

40

ŒENORANDO

en Occitanie :



- Hérault : 29
- Tarn : 8
- Pyrénées-Orientales : 1
- Gers : 1
- Haute-Garonne : 1

1.5 DÉVELOPPER DES ITINÉRAIRES TRANSFRONTALIERS.

ACTIONS : Participer à la coordination du projet européen DESIR (Développement Economique Durable au travers des Itinérances entre Refuges).



En 2025, le projet DESIR a poursuivi son avancement dans le cadre du programme Interreg POCTEFA (2021-2027). Suite au diagnostic à l'échelle pyrénéenne et à la sélection des itinéraires prioritaires à homologuer, baliser et valoriser, le comité FFRandonnée Occitanie **coordonne les travaux relatifs aux avant-projets et projets d'homologation**. Le comité régional a également participé au **IIIe Colloque international sur les refuges de montagne dans les Pyrénées, organisé les 28 et 29 avril 2025 à Alp** (Catalogne), temps fort du projet en début d'année. Par ailleurs, il contribue au rayonnement du projet transfrontalier à travers des communications régulières valorisant les actions menées par la FFRandonnée, ses comités et l'ensemble des partenaires.

1.6 DRESSER UN PROGRAMME DE PUBLICATIONS ATTRACTIF ET PERTINENT.

ACTIONS : Assurer un suivi des éditions de topoguides et topocartes au niveau régional (rééditions, nouveautés, statistiques ventes...). Mettre en place une boutique en ligne sur le site internet du comité régional et vendre sur les salons ou événements régionaux. Coordonner les éditions ou rééditions régionales ou interdépartementales en lien avec le siège fédéral. Mettre à jour et rééditer la carte des chemins de grande randonnée en Occitanie. Mettre à jour et compléter la collection de randofiches sur des itinéraires au départ des gares ou arrêts liO SNCF Occitanie.



RANDOFICHES AU DÉPART DES GARES SNCF OU ARRÊTS LIO OCCITANIE

JUIN 2025 : Publication de 11 nouvelles Randofiches au départ de gares ou arrêts liO SNCF Occitanie :

- La porteille-d'Orgeix (Ax-les-Thermes - 09)
- Vallée de l'Eure et capitelles (Uzès - 30)
- Le sentier gimontois (Gimont-32)
- Passerelles entre rives et balcons (Venerque-le-Vernet - 31)
- Le Bervédère du Bédât (Bagnères-de-Bigorre - 65)
- Le GR® 10 de Luz-St-Sauveur à Barèges (65)
- La Boucle Pescalune (Lunel - 34)
- Les châtaigniers de l'Empereur (Mende - 48)
- Boucle de Notre- Dame de la Salette (Banyuls-sur-Mer - 66)
- Le circuit Boisé de la Capelle (Damiatte - 81)
- Le vieux Tanus (Tanus - 81)



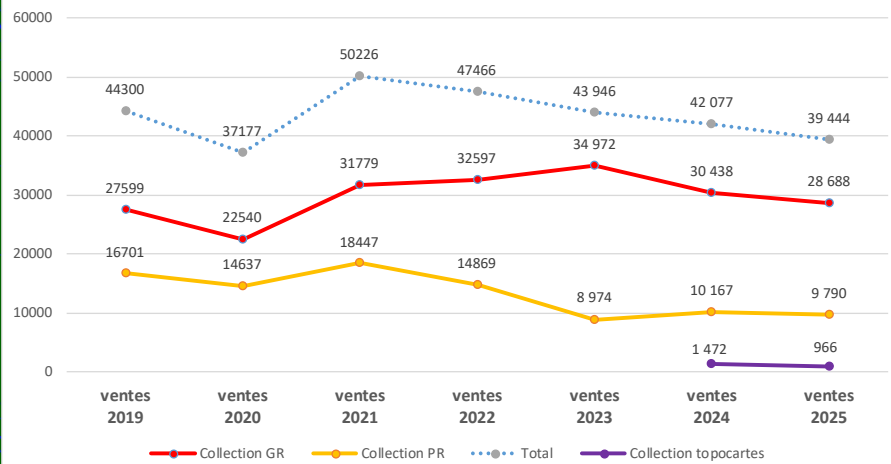
CHIFFRES DE VENTES DES TOPOGUIDES EN OCCITANIE*

Meilleures ventes 2025



*sur le réseau SOFEDIS

Evolution des ventes de Topoguides FFRandonnée en Occitanie (2019-2024)



1.7 PROMOUVOIR ET DÉVELOPPER L'APPLICATION MOBILE MA RANDO.

ACTIONS : Accompagner les comités départementaux dans l'enrichissement de l'application en itinéraires. Participer aux webinaires organisés par le siège fédéral. Promouvoir l'application sur nos médias (site internet, réseaux sociaux) et lors des événements.

1 700 parcours publiés en Occitanie

> 19 % de l'ensemble des parcours publiés sur l'application

+ **2 500 données associées** (hébergements, restauration, lieux d'intérêt, services, informations...)



40 IDÉES DE MICRO-AVENTURES EN OCCITANIE

A l'image du document édité par le Comité FFRandonnée Auvergne-Rhône-Alpes, le Comité régional a commencé à travailler à la réalisation d'une brochure présentant 40 idées de micro-aventures sur des itinéraires de grande randonnée à parcourir entre 2 et 5 jours (en boucle ou linéaire).

Ce document de promotion des itinéraires GR® / GR® de Pays et des territoires traversés se verra être une aide à la décision pour pratiquer la randonnée itinérante sur un weekend ou plus, avec un classement par niveaux de difficulté et une répartition sur l'ensemble des 13 départements de la région Occitanie.



AXE 2 : PRATIQUES, ADHÉSIONS ET RENCONTRES SPORTIVES

DÉVELOPPER LES DIFFÉRENTES FORMES DE PRATIQUES ET D'ADHÉSIONS

LA COMMISSION RÉGIONALE PRATIQUES-ADHÉSIONS (CRPA)

s'inscrit dans la politique fédérale définie par la Commission Nationale Pratiques/Adhésions :

Elle accompagne les comités départementaux et les clubs dans la diversification de l'offre pour accroître le nombre d'adhérents et de clubs affiliés.

Elle effectue une veille et un suivi statistique des adhésions et des pratiques au niveau de la région.

Elle a en charge le développement en lien avec les comités départementaux, en particulier des disciplines connexes listées au règlement intérieur fédéral et toute nouvelle pratique dont la promotion est assurée par la Fédération.

Elle coordonne les programmes en faveur des publics Jeunes, et des personnes en situation de handicap.

Elle coordonne, accompagne et suit au niveau régional les programmes permettant de

positionner la randonnée comme moyen thérapeutique et / ou de bien-être et notamment la Rando Santé.

Elle instruit le processus de labellisation des clubs et les dispositifs d'aide à la diversification et à la création de clubs.

Elle organise les sélectifs régionaux pour les compétitions de la Fédération et définit en lien avec les comités départementaux, les calendriers des compétitions sportives, des Rando Challenges® et des manifestations régionales ouvertes à tous.

Elle veille et conseille à l'application des règles techniques de pratique et de sécurité pour pratiquer, encadrer et organiser des activités de marche, de Randonnée Pédestre et de ses disciplines connexes inscrites dans le memento fédéral.

EN 2025, LA CRPA OCCITANIE S'EST RÉUNIE :

• **LE 2 DÉCEMBRE À ALBI**

(LE 22 SEPTEMBRE EN DISTANCIEL : RÉUNION DE PRÉPARATION AVEC L'ENSEMBLE DES RÉFÉRENTS PRATIQUES-ADHÉSIONS DU COMITÉ RÉGIONAL)

2.1 ACCENTUER LE MAILLAGE TERRITORIAL EN ACCOMPAGNANT LES COMITÉS DÉPARTEMENTAUX DE LA RANDONNÉE PÉDESTRE ET LES CLUBS DANS LA STRUCTURATION DE L'OFFRE DES DIFFÉRENTES PRATIQUES.

ACTIONS : Instruire les dossiers de demandes d'aides à la diversification et à la création de clubs dans le cadre du Plan Solidaire de Développement (PSD). Instruire le processus de labellisation Santé des clubs. Effectuer une veille et un suivi statistique des adhésions et des pratiques au niveau de la région. Développer la pratique des bâtons dynamiques en Occitanie. Créer des supports de communication présentant les différentes pratiques (rollup...).



PLAN SOLIDAIRE DE DÉVELOPPEMENT

Enveloppe 2025 : 18 500 € (Enveloppe nationale : 180 000 €)

PROJET	PORTEUR DE PROJET	JURY	SOMME ATTRIBUÉE
Développement (Raquette à neige)	Sporting club Plaisance (31)	Juin 2025	1 500 €
Création (Retraite Sportive Bagnéraise)	Comité Hautes-Pyrénées (65)	Juin 2025	1 000 €
Diversification (Fast Hiking)	Sète Escapade (34)	Oct. 2025	1 500 €
Développement (Randonnée)	Par plaines et montagnes (34)	Oct. 2025	1 115 €
Création (Objectif D+)	Comité Pyrénées-Orientales (66)	Oct. 2025	1 500 €
Développement (Santé, Randonnée, Rando Challenge)	ASPTT Castres (81)	Oct. 2025	1 200 €
Création (Avenir Sport Loisirs)	Comité Gers (32)	Nov. 2025	1 500 €
Développement (Longe côte, Randonnée)	Rando Grande Motte (34)	Nov. 2025	1 500 €
Développement (Marche nordique, Santé)	Marche nordique Ségala Tarnais (81)	Nov. 2025	1 500 €
Diversification (Santé)	Roquefort Corbières Randonnées (11)	Nov. 2025	1 000 €
		TOTAL	13 315 €



PROMOTION DES PRATIQUES

Un rollup a été créé afin de pouvoir présenter les différentes disciplines proposées par les clubs et comités FFRandonnée.

6 comités départementaux ont souhaité se doter de cet outil de communication : Ariège, Aude, Gers, HAutes-Pyrénées, Lot et Tarn-et-Garonne.



PRATIQUE SANTÉ

7 nouveaux clubs labellisés en 2025 :

- Terssac à dos Rando - 81 (rando)
- L'isle rando club - 32 (rando et marche nordique)
- Lous Quarantapes - 32 (rando)
- Longe côte Canet - 66 (longe côte)
- Ecoute s'il marche - 46 (rando)
- Les caminaires - 82 (rando)
- Groupe évacion montagne et randonnée - 81 (rando)

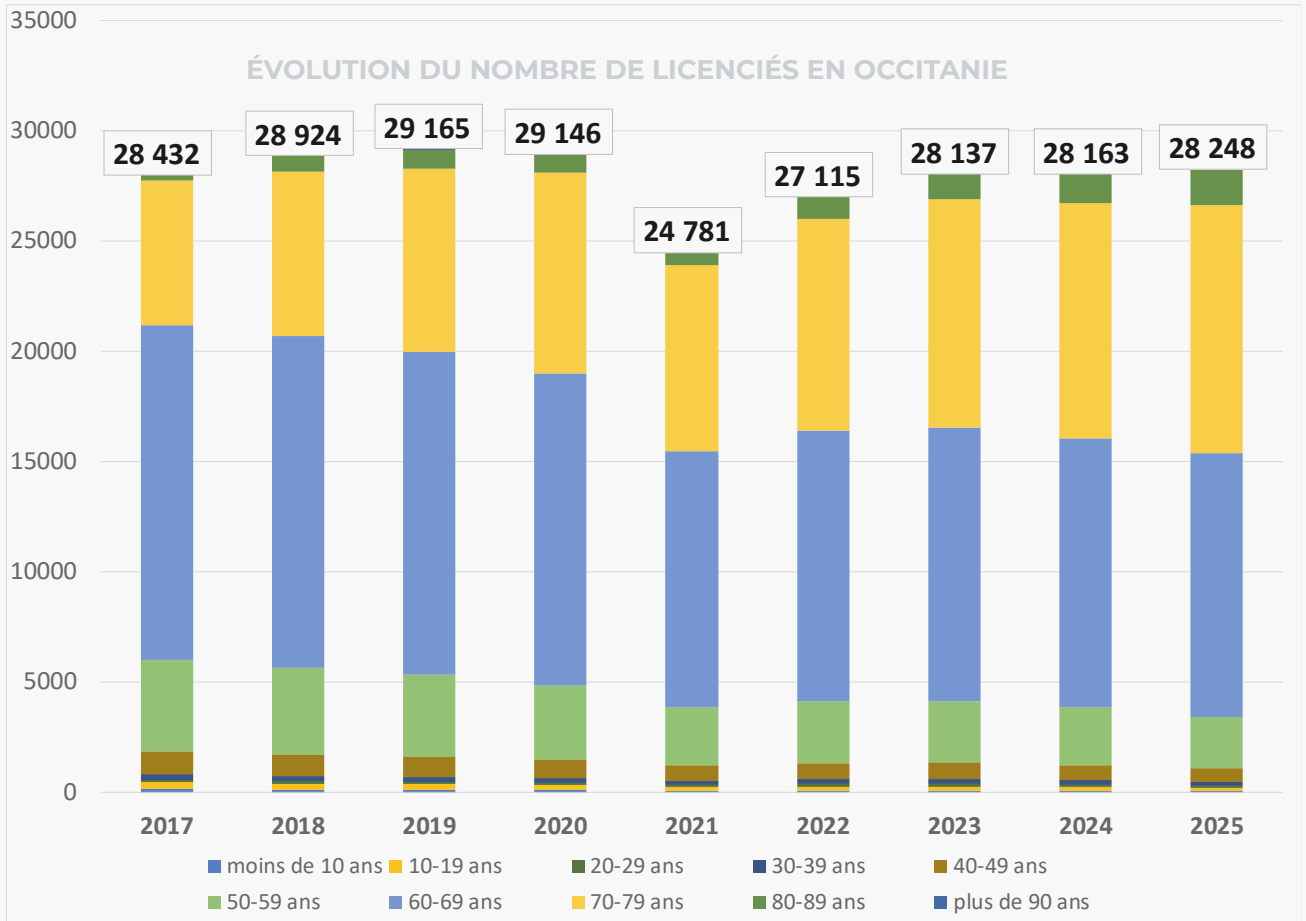
58 clubs labellisés santé en Occitanie (13%) :

- Rando santé : 57
- Marche nordique santé : 1
- Longe côte santé : 1

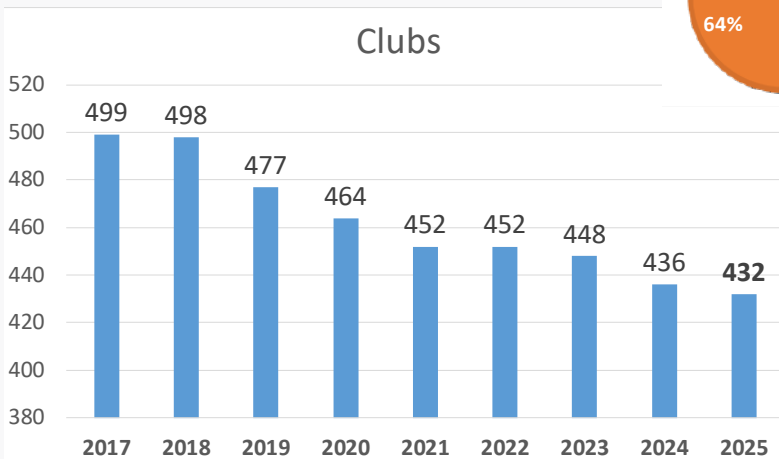


ADHÉSIONS saison 2024-2025

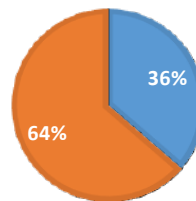
- **28 248 LICENCIÉS (France : 236 767)**
(dont 25 licences jeunes, 298 licences compétition)
- **766 PASS DÉCOUVERTE** (216 Pass Déc. "Jour", 102 Pass Déc. "Mois", Pass Déc. 448 "Semaine")



- **432 CLUBS (France : 3 251)**
(dont 11 nouveaux clubs)



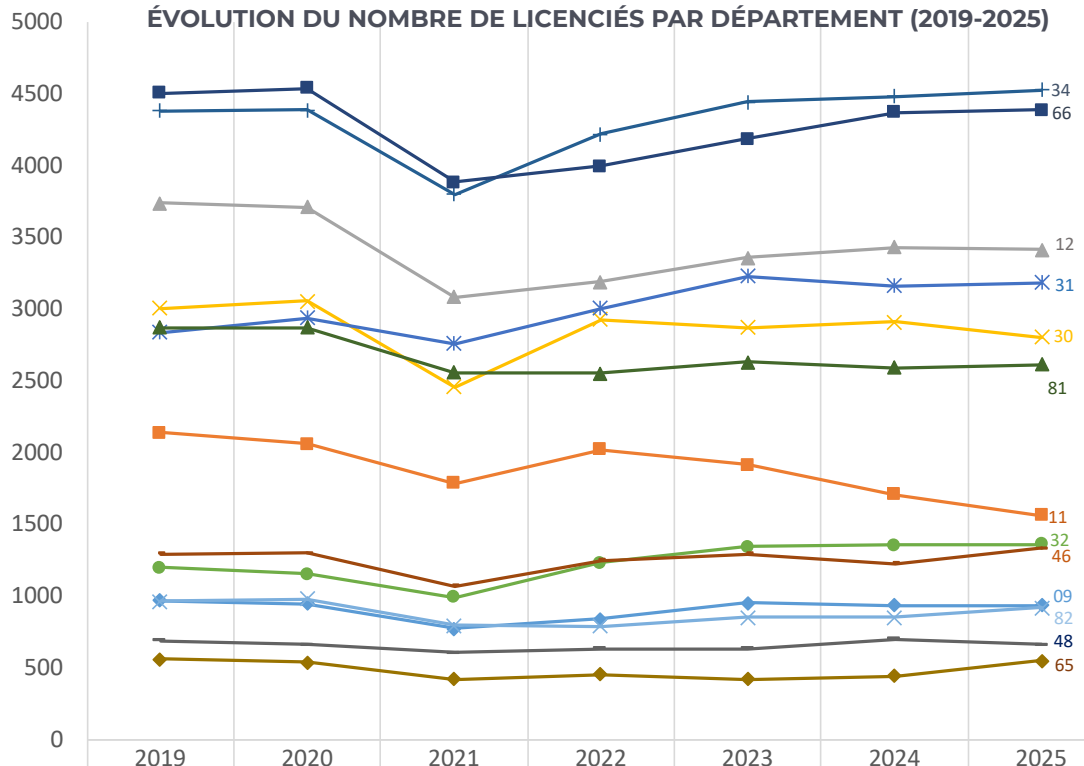
■ % hommes ■ % femmes



4^{ÈME} RÉGION DE FRANCE
POUR LE NOMBRE DE LICENCIÉS

5^{ÈME} RÉGION
POUR LE NOMBRE DE LICENCIÉS POUR 1000 HABITANTS

ÉVOLUTION DU NOMBRE DE LICENCIÉS PAR DÉPARTEMENT (2019-2025)



Département	2019	2020	2021	2022	2023	2024	2025
09-Ariège	971	948	771	838	950	935	937
11-Aude	2141	2062	1787	2020	1917	1708	1561
12-Aveyron	3736	3708	3085	3192	3359	3431	3416
30-Gard	3007	3055	2455	2927	2871	2909	2803
31-Haute-Garonne	2838	2940	2762	3008	3229	3164	3185
32-Gers	1200	1155	989	1234	1345	1357	1361
34-Hérault	4379	4389	3798	4221	4444	4480	4530
46-Lot	1294	1298	1069	1246	1296	1228	1331
48-Lozère	692	661	604	634	635	698	664
65-Hautes-Pyrénées	559	536	419	452	421	443	547
66-Pyrénées-Orientales	4503	4538	3884	3994	4185	4369	4386
81-Tarn	2869	2869	2558	2551	2629	2589	2612
82-Tarn-et-Garonne	966	980	796	792	849	851	916

Comité	Licenciés	Ratio /1000 habitants
12-Aveyron	3416	12,22
48-Lozère	664	8,66
66-Pyrénées-Orientales	4386	8,81
32-Gers	1361	7,03
46-Lot	1331	7,57
81-Tarn	2612	6,55
09-Ariège	937	6,01
11-Aude	1561	4,12
30-Gard	2803	3,66
34-Hérault	4530	3,64
82-Tarn-et-Garonne	916	3,42
31-Haute-Garonne	3185	2,14
65-Hautes-Pyrénées	547	2,35
Total	28249	4,59



LE LONGE CÔTE -
MARCHÉ AQUATIQUE
EN OCCITANIE

36 CLUBS* :

- Aude : 3
- Aveyron : 3
- Gard : 3
- Hérault : 18
- Pyrénées-Orientales : 9

2000
PRATIQUANTS
EN
OCCITANIE

*Données issues des fiches clubs (espace de gestion fédérale)

28 SITES DE PRATIQUE LABELLISÉS dont 2 en milieu lacustre (Aveyron et Tarn)

2.3 ORGANISER DES RENCONTRES SPORTIVES.

ACTIONS : Accompagner les comités départementaux dans l'organisation des épreuves de Rando Challenge® labellisé et découverte et valoriser les clubs en attribuant un trophée régional. Organiser le championnat régional de Longe côte avec l'appui d'un comité départemental et d'un club. Accompagner le comité PACA dans l'organisation du championnat zone sud de Longe côte. Former une équipe régionale d'arbitres longe côte. Organiser une compétition de raquettes à neige. Organiser un open régional de Fast Hiking. Adhérer au club des Organisateur d'événements sportifs animé par le CRTL.



RANDO CHALLENGE®

• Saison 2024-2025

	NOMBRE D'ÉQUIPES			NOMBRE DE PARTICIPANTS
	LABELLISÉ*	DÉCOUVERTE	PERFORMANCE	
- 08/06/2025 : Nogaro (32)	13	11		74
- 28/06/2025 : Cap Découverte (81)	20	13	3	116

• Saison 2025-2026

- 14/09/2025 : Siarrouy (65)	12	14		77
- 28/09/2025 : Opoul (66)	16	7		75

Le comité régional a accompagné les comités départementaux dans l'organisation des compétitions et épreuves de découverte par la présence de l'arbitre régional ainsi que par un soutien financier.

TOTAL 342

* Championnat de France

CHAMPIONNAT DE FRANCE 2024-2025

ASPTT CASTRES (81)	RANDO LATTES (34)	CUGES RANDOS LOISIRS (13)
2	1	3



Fête nationale du Rando Challenge®

28 et 29 juin 2026 à Cap' Découverte (Le Garric, Ségala Carmausin - 81)

Participation à l'organisation de la fête nationale aux côtés du siège de la FFRandonnée, du Comité du Tarn et de l'ASPTT Castres.

[Bilan réalisé par le Comité 81](#)

Coupe Occitanie Rando Challenge®

Pour cette première édition de la coupe Occitanie, 11 équipes figuraient au classement. Les récompenses ont été remises à l'occasion de la fête nationale du Rando Challenge®.

RANG	NOM D'ÉQUIPE	POINTS	DÉPARTEMENT
01	RANDO LATTES	154	34
02	ASPTT CASTRES	138	81
03	SIMORRE	51	32
04	RANDO MARCHÉ STEPHANOISES	18	66
05	BAS ARMAGNAC CLUB	13	32
06	ALBERES EVASION	12	66
07	LO CAPIAL	07	81
08	GAILLAC RANDO	05	81
09	ESCAPADE RIVESALTAISE	05	81
10	LOS PASSEJAIRE	03	81
11	COMITE ET MAISON DE QUARTIER LAMELLE LA CAPELANIE	01	81

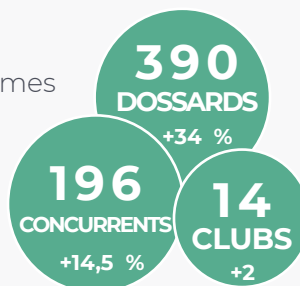


LONGE CÔTE

Championnat régional > Les 26 et 27 avril à Vendres (Hérault).
Le championnat régional qualificatif pour le championnat Zone sud (PACA/Occitanie) a été organisé par le comité régional avec l'appui du club Aquaclub34 et le Comité FFRandonnée de l'Hérault.

Nombre de compétiteurs par épreuve :

- 400 m binôme libre : 72 équipes
- 800 m solo mains nues : 38 femmes / 44 hommes
- 200 m solo : 62 femmes / 50 hommes
- 50 m solo pagaie : 31 femmes / 33 hommes
- 50 m solo déficients visuels : 1 homme
- Relais 4x50 mono pagaies : 10 équipes
- Trail longe côte : 25 femmes / 24 hommes



RÉSULTATS :

>> <https://ffrandonnee-competitions.fr/>

>> **RAPPORT DE L'ÉVÈNEMENT**



Championnat Zone Sud

> Les 17 et 18 mai à Hyères (Var).
Le Championnat de la Zone Sud de Longe Côte (PACA/AuRA/Corse/Occitanie) est organisé par le comité Sud Provence-Alpes-Côte d'Azur avec l'appui du club Hyères Longe Côte et la collaboration du comité régional Occitanie.

RÉSULTATS :

<https://ffrandonnee-competitions.fr>



10ème Championnat de France

> Les 7 et 8 juin à Sète (Hérault).

Organisé par le club Sète Escapade, avec la FFRandonnée, le comité départemental et le comité régional.

RÉSULTATS :

<https://ffrandonnee-competitions.fr>

AFTERMOVIE DE L'ÉVÈNEMENT :

<https://www.youtube.com/watch?v=CdZN3JKVXBY>



PALMARÈS OCCITANIE :

- **18 titres de champions de France** (scratch & catégories confondues)
- **11 médailles d'argent**
- **8 médailles de bronze**

Les clubs récompensés : Sète Escapade, Longe Côte Mauguio Canon, Randolattes et Vague à Sète

Arbitres longe côte

Un recyclage de 10 arbitres longe côte issus des clubs de la région s'est tenu le 20/01/2025 à Mauguio Carnon (Hérault).

RAQUETTES A NEIGE

Aventure Puigmal

> Les 8 et 9 février à Err (Pyrénées-Orientales)

Co-organisé avec le siège fédéral, l'Association Sportive et Culturelle du Puigmal, et l'appui du club Cerdagne Rando, cet événement allie compétition de raquettes à neige et promotion de l'activité après du grand public (randonnées, ateliers, conférences...). 29 participants (7 en compétition, 23 sur la sortie découverte).




FAST HIKING

Un cahier des charges pour l'organisation d'un open régional a été établi. Un appel à candidature a été effectué auprès des comités et clubs de la région.

Accompagnement dans l'organisation par le référent régional pour les événements :

- Objectif Ginèvre le 21/09/2025 à Puyvalador (66)
- Fast hiking découverte le 05/10/2025 à Andabre (34)
- Open départemental le 19/10/2025 à St-Lary-Soulan (65)



BARNUM



Le comité régional s'est doté d'un barnum personnalisé en aluminium et bâche. Cet outil nous permettra d'avoir une plus grande visibilité auprès du grand public et de communiquer sur nos actions et les différentes pratiques proposées dans les clubs. En 2026 il a été utilisé sur le championnat régional de longe côte à Vendres (34) et le championnat de France à Sète (34).



AXE 3 : FORMATION

FORMER LES PRATIQUANTS, ANIMATEURS, BÉNÉVOLES ET PROFESSIONNELS

LA COMMISSION RÉGIONALE FORMATION (CRF) est chargée, au plan régional, de mettre en œuvre et de coordonner l'ensemble des actions du plan global de formation fédérale.

Dans le respect du cahier des charges fédéral, et en concertation avec le Comité directeur du Comité régional, la CRF réalise ou fait réaliser toutes les actions de formation et d'information s'adressant aux pratiquants, animateurs, baliseurs, aménageurs, collecteurs, gestionnaires et responsables associatifs.

Elle recense les besoins des comités départementaux et du comité régional en matière de formation, en relation avec le développement des pratiques, la gestion des itinéraires et les plans de développement des Comités.

Elle recense les ressources en matière de formateurs et de moyens financiers pour assurer les formations sur l'ensemble de son territoire. Elle gère une équipe

régionale de formation constituée de formateurs fédéraux.

Elle définit le plan de formation des formateurs. Elle fixe le calendrier de toutes les actions de formation se déroulant dans la région.

Elle s'assure de la bonne gestion des stages sur le site Internet de la Fédération en désignant ou faisant désigner des responsables de stage. Elle a la responsabilité pédagogique des formations organisées sur le territoire régional. Elle est en charge de l'organisation et de la réalisation des cursus de formations fédérales. Toutefois elle peut décider de déléguer certaines de ces missions en tout ou partie aux comités départementaux de son territoire ou des territoires proches. Elle participe et contribue, aux rassemblements collectifs nationaux du domaine Formation.

EN 2025, LA CRF OCCITANIE S'EST RÉUNIE :

- LE **24 MARS** EN DISTANCIEL
- LE **17 JUIN** EN DISTANCIEL
- LE **29 SEPTEMBRE** EN DISTANCIEL

3.1 PROPOSER UN CALENDRIER DE FORMATIONS FÉDÉRALES AUPRÈS DES CLUBS, DES LICENCIÉS, DES DIRIGEANTS ET DU GRAND PUBLIC.

ACTIONS : Coordonner la réalisation du calendrier de formations fédérale, mettre en ligne sur le site fédéral le calendrier des formations et mettre en place le paiement en ligne sur HelloAsso. Assurer la gestion des stages de formation au niveau régional et accompagner les comités départementaux dans la gestion des stages délégués. Former les animateurs de randonnée pédestre, longe côte, marche nordique, les correspondants et responsables tourisme et les aménageurs d'itinéraires. Détecter de potentiels formateurs et les inscrire aux formations de formateurs. Organiser un regroupement de l'équipe régionale de formation valant formation continue des formateurs.

CALENDRIER 2025

Categorie	Type de stage	Lieu	Département	début	fin
Stages régionaux					
Animateurs	Pratiquer raquettes à neige	Camurac	11	01/02/2025	01/02/2025
Animateurs	Animateur raquette nordique	Camurac	11	01/02/2025	03/02/2025
Animateurs	Animateur alpin enneigé	Gavarnie (Organisé par Nouvelle Aquitaine)		28/03/2025	31/03/2025
Dirigeants	ARA Correspondant tourisme	Carcassonne	11	15/03/2025	15/03/2025
Animateurs	BF longe cote - stage initial	Sète	34	15/03/2025	16/03/2025
Dirigeants	Responsable tourisme	Montauban	82	24/03/2025	25/03/2025
Dirigeants	ARA Correspondant tourisme	Perpignan	66	26/03/2025	26/03/2025
Animateurs	BF Rando - stage initial	Lézignan corbières	11	29/03/2025	30/03/2025
Animateurs	Commun montagne	Camurac	11	04/04/2025	06/04/2025
Animateurs	BF rando - stage initial	Goulier val de sos	9	05/04/2025	06/04/2025
Dirigeants	ARA Correspondant tourisme	La salle la source	12	12/04/2025	12/04/2025
Animateurs	BF marche nordique stage initial	Sérénac	81	17/05/2025	18/05/2025
Dirigeants	Responsable tourisme (ANNULE)	Montauban	82	24/05/2025	25/05/2025
Animateurs	bf Longe cote - stage final	Sète	34	14/06/2025	16/06/2025
Animateurs	BF Rando - stage initial	Camurac	9	14/06/2025	15/06/2025
Animateurs	BF Rando - stage final	Lézignan corbières	11	13/09/2025	14/09/2025
Animateurs	Animateur montagne	Auzat	9	13/09/2025	14/09/2025
Animateurs	BF Rando - stage final	Goulier val de sos	9	04/10/2025	05/10/2025
Dirigeants	formation continue responsable tourisme	Carcassonne	11	04/10/2025	04/10/2025
itinéraires	contact édition- découverte publiweb	Carcassonne	11	07/10/2025	08/10/2025
itinéraires	gestionnaire websig	Carcassonne	11	09/10/2025	10/10/2025
Animateurs	BF Rando - stage final	Camurac	9	11/10/2025	12/10/2025
Animateurs	BF marche nordique stage final	Sérénac	81	18/10/2025	19/10/2025
Animateurs	Formation santé	Lezignan Corbières	11	18/10/2025	19/10/2025
Animateurs	BF Rando - stage initial	Camurac	11	15/11/2025	16/11/2025
Dirigeants	Responsable tourisme	Montauban	82	06/12/2025	07/12/2025

Stages délégués aux départements					
Animateurs	Tronc commun	Foix	9	18/01/2025	18/01/2025
Pratiquants	Technique randonnée préparer sa randonnée et s'orienter sur un itinéraire	Ribaute	11	18/01/2025	18/01/2025
Animateurs	Tronc commun	Montpellier	34	25/01/2025	25/01/2025
Pratiquants	Technique randonnée préparer sa randonnée et s'orienter sur un itinéraire	Foix	9	25/01/2025	25/01/2025
Animateurs	Tronc commun	Lezignan corbières	11	01/02/2025	01/02/2025
Animateurs	Tronc commun	L'Isle Jourdain	32	08/02/2025	08/02/2025
Itinéraires	Baliseur	Montpellier	34	15/02/2025	16/02/2025
Itinéraires	Baliseur	Lagrasse	11	22/02/2025	23/02/2025
Pratiquants	Technique randonnée concevoir un itinéraire et pratiquer en utilisant des outils numérique	Ribaute	11	01/03/2025	01/03/2025
Animateurs	CARP	Foix	9	08/03/2025	08/03/2025

Stages délégués aux départements (suite)					
Pratiquants	Thématique : Technique de balisage et de contrôle de continuité d'un itinéraire	Castres	81	08/03/2025	08/03/2025
Pratiquants	réussir sa rando	Gramat	46	08/03/2025	08/03/2025
Dirigeants	collecteur	Perpignan	66	10/03/2025	12/03/2025
Animateurs	CARP	St Martin de Valgagne	30	15/03/2025	15/03/2025
Itinéraires	Baliseur	Foix	9	15/03/2025	16/03/2025
Pratiquants	Réussir sa rando	Varilhes	9	17/03/2025	17/03/2025
Pratiquants	Réussir sa rando (module 2,5h : s'orienter en randonnée)	Varilhes	9	19/03/2025	19/03/2025
Pratiquants	Réussir sa rando (module 2h : préparer sa rando)	Varilhes	9	21/03/2025	21/03/2025
Pratiquants	Technique randonnée préparer sa randonnée et s'orienter sur un itinéraire	Salles la source	12	22/03/2025	22/03/2025
Animateurs	Tronc commun	Toulouse	31	22/03/2025	22/03/2025
Itinéraires	Baliseur	Moularès	81	22/03/2025	23/03/2025
Animateurs	Tronc commun	Toulouse	31	25/03/2025	25/03/2025
Dirigeants	ARA Correspondant tourisme	Perpignan	66	26/03/2025	26/03/2025
Animateurs	CARP	cologne	32	05/04/2025	05/04/2025
Animateurs	CARP	Montpellier	34	05/04/2025	05/04/2025
Pratiquants	technique préparer sa rando et s'orienter	Gramat	46	05/04/2025	05/04/2025
Pratiquants	Technique randonnée préparer sa randonnée	Toulouse	31	11/04/2025	11/04/2025
Pratiquants	Technique randonnée concevoir un itinéraire	Salles la source	12	12/04/2025	12/04/2025
Dirigeants	ARA Correspondant tourisme	Salles la source	12	12/04/2025	12/04/2025
Itinéraires	Baliseur	Toulouse	31	12/04/2025	13/04/2025
Pratiquants	Technique LC MA perfectionnement	La grande Motte	34	17/04/2025	17/04/2025
Pratiquants	Technique LC MA perfectionnement	La grande Motte	34	18/04/2025	18/04/2025
Itinéraires	Baliseur	Collet de Deze	48	05/05/2025	05/05/2025
Itinéraires	Baliseur	Collet de Deze	48	02/06/2025	02/06/2025
Itinéraires	Baliseur	Salles la source	12	17/05/2024	18/05/2025
Itinéraires	Baliseur	Mende	48	23/05/2025	23/05/2025
Itinéraires	Baliseur	Tarbes	65	23/05/2025	26/05/2025
Animateurs	Tronc commun	Albi	81	24/05/2025	24/05/2025
Animateurs	CARP	Ribaute	11	24/05/2025	24/05/2025
Animateurs	CARP	Toulouse	31	24/05/2025	24/05/2025
Itinéraires	collecteur (jour non consécutif)	Mende	48	28/05/2025	28/05/2025
Itinéraires	collecteur (jour non consécutif)	Mende	48	04/06/2025	04/06/2025
Animateurs	Technique marche nordique	Noilhan	32	14/06/2025	14/06/2025
Animateurs	Tronc commun	Gramat	46	21/06/2025	21/06/2025
Pratiquants	technique préparer sa rando et s'orienter	Mende	48	24/06/2025	24/06/2025
Itinéraires	Baliseur	Mende	48	25/06/2025	25/06/2025
Pratiquants	technique préparer sa rando et s'orienter	Montpellier	34	05/07/2025	05/07/2025
Animateurs	Tronc commun	Salles la source	12	13/09/2025	13/09/2025
Itinéraires	baliseur	Gramat	46	13/09/2025	14/09/2025
Animateurs	CARP	Graulhet	81	20/09/2025	20/09/2025
Animateurs	Tronc commun	Toulouse	31	20/09/2025	20/09/2025
Pratiquants	Technique concevoir un itinéraire	Montpellier	34	20/09/2025	20/09/2025
Itinéraires	Baliseur	Clarensac	30	27/09/2025	28/09/2025
Pratiquants	Technique randonnée préparer sa randonnée et s'orienter sur un itinéraire	Albi	81	04/10/2025	04/10/2025
Animateurs	Tronc commun	Toulouse	31	11/10/2025	11/10/2025
Animateurs	CARP stage initial	Montpellier	37	11/10/2025	11/10/2025
Animateurs	carp	Gramat	46	18/10/2025	18/10/2025
Itinéraires	Baliseur	Perpignan	66	21/10/2025	22/10/2025
Animateurs	CARP	Salles la source	12	25/10/2025	25/10/2025
Animateurs	Thématique : Technique de balisage et de contrôle de continuité d'un itinéraire	Castres	81	08/11/2025	08/11/2025
Itinéraires	Baliseur	Montpellier	34	14/11/2025	15/11/2025
Pratiquants	Technique randonnée concevoir un itinéraire	Lombers	81	29/11/2025	29/11/2025
Animateurs	CARP stage final	Montpellier	34	13/12/2025	13/12/2025

BILAN DES FORMATIONS 2025

FORMATIONS ANIMATEURS	Nombre de stages	Nombre de stagiaires	Nombre journées stagiaires
Tronc commun	12	132	132
Certificat animateur de randonnée de proximité	12	107	107
Brevet Fédéral animateur de randonnée	2	24	96
Allègement - Certificat animateur de randonnée de proximité	1	1	1
Brevet Fédéral animateur de marche nordique	1	15	60
Brevet Fédéral animateur de longue côte	1	17	68
Animateur Montagne	1	3	12
Commun montagne	1	8	32
Animateur raquettes nordique	1	5	15
Formation santé	1	9	234
Total	33	321	757
FORMATIONS PRATIQUANTS	Nombre de stages	Nombre de stagiaires	Nombre journées stagiaires
Technique Longe côte/marche aquatique - Perfectionnement	2	35	35
Technique Marche Nordique	1	17	17
Technique Randonnée Pédestre - Concevoir un itinéraire et pratiquer en utilisant des outils numériques	6	33	33
Technique Randonnée Pédestre - Préparer sa randonnée et s'orienter sur un itinéraire	8	68	68
Thématique	4	35	35
Total	21	188	188
FORMATIONS GRAND PUBLIC	Nombre de stages	Nombre de stagiaires	Nombre journées stagiaires
Réussir sa rando 3 modules	2	18	54
Total	2	18	54
FORMATIONS DIRIGEANTS / RESPONSABLES ASSOCIATIFS	Nombre de stages	Nombre de stagiaires	Nombre journées stagiaires
ARA-Correspondant tourisme	3	36	36
Responsable Tourisme	1	9	18
Total	4	50	57
FORMATIONS ITINÉRAIRES	Nombre de stages	Nombre de stagiaires	Nombre journées stagiaires
Baliseur	13	148	731
Collecteur de données numériques	1	8	24
Contact édition Publiweb - Découverte Publiweb et édition de rando fiche	1	9	18
Gestionnaire et administrateur local du WebSIG	1	4	8
Total	16	175	793


79
STAGES

752
STAGIAIRES

1 849
JOURNÉES
STAGIAIRES

FORMATION DE FORMATEURS

La **formation initiale** se décompose de la manière suivante :

- Participation à 2 stages en présentiel (à Paris ou en région),
- Intégration dans l'équipe régionale de formation sur 3 stages (tronc commun, stage technique et brevet fédéral - stage final).

Formation continue :

41 formateurs de l'**Equipe Régionale de Formation (ERF)** ont participé à la réunion annuelle qui s'est tenue **du 21 au 23/11/2025** à Montauban. Les thèmes abordés :

1. Bilan des stages et des activités de la CRF – saison 2024/2025
2. Retours d'expériences sur la mise en place de l'éducation à l'environnement dans les stages, la nouvelle charte du randonneur.
3. Retours d'expériences sur la mise en place du nouveau cursus du CARP
4. Retours d'expériences sur la mise en place du nouveau cursus du Balisage
5. Rôle et responsabilités du responsable de stage.
6. Gestion administrative des stages.
7. Actualités fédérales.
8. Le randonneur confronté au risque incendie : présentation de Patrick Valette.
9. Le randonneur, l'ours et le Patou : présentation de Alain Dubourg.
10. Echanges, questions diverses.

En soirée : Vidéo conférence de Patrick Valette : "l'extraordinaire histoire du mètre".
Montauban garde sur la Place Nationale un élément de cette création du mètre.

Types de formations de formateurs suivie en 2025	Nombre de formateurs
A.P.F	1
Marche nordique	1
Santé	1
Montagne	1

Réunions nationales :

Participation à la Commission Nationale de Formation :

- le 3 mars en distanciel
- les 14 et 15 mai à Ivry/Seine
- les 28 et 29 octobre en distanciel

Nouveautés :

- Mise en place des nouvelles formations Certificat Animateur de Randonnée de Proximité.

3.2 PROPOSER DES FORMATIONS ADAPTÉES AUX STRUCTURES EXTÉRIEURES

ACTIONS : Répondre aux demandes et démarcher de nouvelles structures. Proposer des contenus pédagogiques adaptés à chaque structure.



LYCEE AGRICOLE DE SAINT-GAUDENS

15 élèves de 1ère du lycée professionnel Agricole de Saint-Gaudens ont été formés au balisage les 20 et 21 mai 2025.




ATOUT SIGNES

7 personnes de l'association ATout signes (Associations des Sourds de Tolosa) ont été formés aux 3 modules "Réussir sa rando" le 25 novembre 2025.

UNIVERSITÉ CHAMPOLLION (ALBI) et JEAN JAURÈS (TOULOUSE)

Plusieurs rencontres avec les SUAPS (Services Universitaire des activités physiques et sportives) de ces deux universités ont données lieu à un projet de formation des étudiants à la randonnée pédestre de ces deux universités (en cours d'élaboration).





AXE 4 : COMMUNICATION ET ÉVÉNEMENTIEL

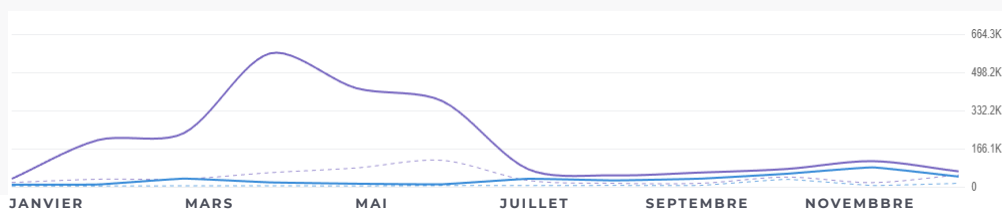
COMMUNIQUER SUR L'OFFRE RANDONNÉE EN OCCITANIE

4.1 COMMUNIQUER DE MANIÈRE ADAPTÉE AUPRÈS DE NOS DIFFÉRENTES CIBLES.

ACTIONS : Alimenter et animer de manière régulière les réseaux sociaux et le site internet du comité régional. Publier une lettre d'information régionale générique et des lettres d'informations thématiques.



WWW.RANDONNEE-OCCITANIE.COM



403 000
VISITEURS
+250%

2 300 000
PAGES VUES

+333%

- Mise à jour du site internet et création de nouvelles pages :
 - Bâtons dynamiques
 - Oenorandos®
 - Calendrier des événements
 - Partenaires
 - Organigramme du comité régional...

RÉSEAUX SOCIAUX

facebook

10 672
ABONNÉS
+18 %

368 411 vues*
- source organique : 145 864,
- source à partir de publicités : 222 547

- 1 470 interactions
- 1540 clics sur un lien
- 7659 visites sur la page
- 455 followers en plus
- 157 publication
- 60 stories

Instagram

2 400
ABONNÉS
+32 %

36 053 vues*
- source organique : 35 595,
- source à partir de publicités : 455

- 915 interactions
- 47 clics sur un lien
- 1578 visites sur la page
- 798 followers en plus
- 88 publication
- 122 stories

LinkedIn

252
ABONNÉS
+10 %

- 2 212 impressions
- 8 publication
- 107 réactions

*Nombre de fois où le contenu a été lu ou affiché. Le contenu comprend les vidéos, publications, stories et publicité)

• **Jeux concours Instagram et Facebook :**

Mise en place de 8 jeux concours afin de faire gagner et **promouvoir des topoguides sur les itinéraires de Grande Randonnée :**

- 25 janvier 2025 : Concours Topoguide Gorges et vallée du Tarn (110 participants).
- 21 février 2025 : Concours Topoguide GR® 7 Traversée du massif central par les Parcs (110 participants).
- 29 mars 2025 : Concours Topoguide Chemin du piémont Pyrénéen (52 participants).
- 23 mai 2025 : Concours Topoguide Chemin de Saint Guilhem (73 participants).
- 18 juillet 2025 : Concours Topoguide GR®10 grande traversée des Pyrénées (42 participants).
- 3 octobre 2025 : Concours Topoguide GR® 65 Compostelle par le Puy (23 participants).
- 11 novembre 2025 : Concours Topoguide Chemin Urbain V® (83 participants).
- 19 décembre 2025 : Concours de Noël (60 participants).



• **Idées rando PR :**

Publication d'**une idée rando par semaine sur Instagram et Facebook** afin de mettre en avant les itinéraires de promenade et randonnée, les topoguides départementaux et l'application MaRando.

LETTRES D'INFORMATION

Le comité régional a communiqué via l'outil Brevo auprès de plus de 20 000 contacts (licenciés, clubs, partenaires...).

- **14 février** : Occy'gène 2025 (20 372 envois, 10 926 ouvertures : 53,96 %).
- **28 février** : Occy'gène 2025 J-7 (21 076 envois, 10 420 ouvertures : 49,6 %).
- **23 avril** : Les évènements randonnées en Occitanie en 2025 (20 947 envois, 12 499 ouvertures : 59,88 %).
- **1er juillet** : Profitez des avantages partenaires (21 136 envois, 10 941 ouvertures : 51,96%).
- **21 juillet** : Lettre d'information n°7 (17 177 envois, 11 047 ouvertures : 64,46%).
- **12 septembre** : Votre rentrée sportive 2025-2026 ! (18 164 envois, 10 522 ouvertures : 58,21%).
- **22 décembre** : Lettre d'information n°8 (21 446 envois, 13 185 ouvertures : 62,25%).



4.3 PARTICIPER AUX SALONS ET ÉVÉNEMENTS EN LIEN AVEC NOS ACTIVITÉS.

ACTIONS : Tenir un stand sur le salon Occ'ygène et proposer des animations au public en lien avec l'organisateur, les comités départementaux de la randonnée pédestre et les partenaires.

SALON OCC'YGENE 2025



Pour cette 3^{ème} édition, le comité régional a mis en place un **stand FFRandonnée Occitanie** avec la participation des comités départementaux.

> **Sur le stand** : boutique de topoguides, présentation des itinéraires (cartes, vidéos), présentation de l'appli MaRando, Animation sur l'éducation à l'environnement et à la randonnée, infos comités (clubs, pratiques...), découverte du balisage.

> **Conférences** : GR® 10 – Grande traversée des Pyrénées, GR® 653 – Voie d'Arles, GR® 861 – Via Garona, Randonnées et Balisage

> **Animations** : Faire son sac à dos sur l'espace "Les rencontres voyageurs"

14 000 VISITEURS + DE 1000 PERSONNES RENSEIGNÉES





AXE 5 : ENVIRONNEMENT ET BIODIVERSITÉ

AFFIRMER NOTRE POSITIONNEMENT DANS LE DOMAINE DE L'ENVIRONNEMENT ET LA BIODIVERSITÉ.

5.1 DÉVELOPPER NOS PARTENARIATS AVEC LES ACTEURS RECONNUS DANS LE DOMAINE DE L'ENVIRONNEMENT ET LA PROTECTION DE LA BIODIVERSITÉ.

ACTIONS : Participer au Groupe Ours Pastoralisme et Activités de Montagne piloté par le Préfet de Région et proposer des actions dans le cadre du groupe de travail sécurité animé par la DREAL. Participer au Comité d'Orientation de l'Agence Régionale de la Biodiversité Occitanie. Développer notre partenariat avec la Fédération Régionale de Chasseurs.



OBSERVATOIRE RÉGIONAL DE LA BIODIVERSITÉ

Joël ANDRÉ représente le comité régional au comité d'orientation de l'Agence Régionale de la Biodiversité. Il est membre du bureau de l'Observatoire Régional de la Biodiversité Occitanie.

FÉDÉRATION RÉGIONALE DES CHASSEURS

- Déclinaison de la convention régionale par les comités départementaux de la randonnée pédestre et les fédérations départementales des chasseurs (dans 12 départements). En 2025 : signature de la convention dans les Hautes-Pyrénées et en Aveyron.



5.2 PRENDRE EN COMPTE LA DIMENSION ÉCO-RESPONSABLE DANS L'ENSEMBLE DE NOS ACTIONS.

ACTIONS : Développer des outils pédagogiques pour initier les pratiquants à la protection de l'environnement et au développement durable.

KIT SEE (éducation à l'environnement et au développement durable dans les sports de nature)

Le comité régional a développé des outils pédagogiques dans le cadre de la sensibilisation à l'environnement et à la randonnée (Projet SEE) :

- Un Roll Up "Les Bons réflexes en rando" avec un QR code qui renvoie vers un questionnaire en ligne permettant de se tester sur la charte du randonneur,
- Une "Roue des déchets" avec un panneau présentant les différents types de déchets pour lesquels il faut trouver la durée de décomposition,
- Un panneau "Qui est mangé par qui ?" (la chaîne alimentaire),
- Un panneau "Mon sac à dos" (Comment je le charge pour une randonnée à la journée, en itinérance ?).

Ces outils ont été utilisés sur nos différents événements (Salon Occ'ygène...). Ils ont également été fabriqués pour plusieurs autres comités de la région ainsi que des régions limitrophes : Ariège, Gers, Hérault, Lot, Lozère, Hautes-Pyrénées, Pyrénées-Orientales, Tarn, Tarn-et-Garonne, Nouvelle-Aquitaine, Ardèche, Drôme et Haute-Savoie.



LA CHARTE DU RANDONNEUR

Juillet 2025 : diffusion de la charte du randonneur par le biais de la lettre d'information n°7. Joël André, responsable de commission écologie et biodiversité du comité régional et membre de la commission nationale a participé à l'élaboration de cette nouvelle version de la charte, réalisée en partenariat avec Atout France, ADN Tourisme et l'Agence nationale du sport.



PHOTO : CRTL OCCITANIE / CLUB DES ORGANISATEURS D'ÉVÉNEMENTS SPORTIFS

AXE 6 : VIE ASSOCIATIVE ET PARTENARIATS

COORDONNER LA VIE ASSOCIATIVE INTERNE ET DÉVELOPPER LES PARTENARIATS.

6.1 FAVORISER LES ÉCHANGES ET LA MUTUALISATION DES MOYENS POUR LES COMITÉS DÉPARTEMENTAUX ENTRE EUX ET AVEC LE COMITÉ RÉGIONAL.

ACTIONS : Animer le réseau des salariés dans le cadre de l'interrégion GSO. Mutualisation des bonnes pratiques entre comités

RÉSEAU DES SALARIÉS DU GRAND SUD-OUEST

Un rassemblement des salariés des comités régionaux et départementaux de Nouvelle Aquitaine et d'Occitanie s'est tenu les **20 et 21 janvier 2025 dans les nouveaux locaux de la FFRandonnée à IVRY-SUR-SEINE (94)**. Au programme : des ateliers sur les partenariats, sponsoring et mécénat, la recherche de nouvelles associations et adhérents, un temps d'échanges sur le travail en réseau au sein de l'interrégion GSO, une formation sur les politiques de développement durable au sein du réseau FFRandonnée. Une randonnée nocturne urbaine a également été animée par le Comité de Paris. **23 salariés issus de 12 comités étaient présents.**



Suite à ce rassemblement, un **plan d'action pour renforcer le travail en réseau des salariés** a été mise en place :

1. La création d'une équipe Teams dédiée aux salariés afin de favoriser les échanges et partages d'expériences,
2. La formalisation d'un trombinoscope,
3. L'organisation d'un rassemblement annuel des salariés,
4. Organiser des échanges plus réguliers en visio,
5. Favoriser la formation continue des salariés.

ÉTUDE DE COMMUNICATION MENÉE PAR LE COMITÉ DU GARD

Le comité du Gard a mené en 2025 un projet tutoré en collaboration avec l'IUT de l'Université de Toulouse Paul Sabatier dans le cadre d'un projet pédagogique intitulé "Situation d'apprentissage et d'évaluation Plan de communication", voyant dans cette démarche une opportunité d'obtenir un regard jeune et innovant sur ses activités, sa visibilité et son attractivité. Le projet a été mené en collaboration étroite avec le comité régional. Ce partenariat a permis de renforcer la dynamique inter-départementale, dans une logique de mutualisation des idées et des bonnes pratiques.

6.2 ACCOMPAGNER LES POLITIQUES INSTITUTIONNELLES DANS LES DOMAINES LIÉS À NOTRE ACTIVITÉ (TOURISME, SPORT, MOBILITÉ, TRANSITION ÉCOLOGIQUE...).

ACTIONS : Participer aux réunions institutionnelles de la Région (Parlement de la Montagne et au parlement de la Mer), du Comité Régional du Tourisme et des Loisirs, du CROS, de la FERP. Instruire les dossiers des clubs et des comités, organiser la commission PSF et transmettre les décisions et dossiers à la commission nationale PSF. Représenter la FFRandonnée aux commissariats de Massifs.



RÉGION OCCITANIE PYRÉNÉES-MÉDITERRANÉE

Direction des Sports :

- Avril 2025 : Subvention en soutien des actions de développement et de formation et subvention d'investissement pour l'achat d'un barnum.
- Novembre 2025 : Participation à la réunion « Train à 1€ pour les clubs sportifs amateurs »

Direction du Tourisme :

- Décembre 2025 : Subvention de fonctionnement pour le programme d'actions 2025 du comité régional (axes 1, 2 3 et 4 du plan d'actions)

Parlement de la Montagne : Le comité régional est membre de l'Assemblée (Collège de la société civile). Il est représenté par Jean-Claude EMLINGER.

Parlement de la Montagne : Le comité régional est membre de l'Assemblée (Collège des associations et citoyens). Il est représenté par Anne-Marie BERMEJO.



COMITÉ RÉGIONAL DU TOURISME ET DES LOISIRS

Le comité régional était membre en 2025 du CRTL Occitanie.

- 22 décembre 2025 : Diffusion de l'enquête mutualisée des clientèles touristiques d'Occitanie parle biais de notre lettre d'information n°8.



Le comité régional a adhéré et participé aux rencontres organisées en 2025 au **Club des organisateurs d'événements sportifs**, créé dans le cadre de la Conférence Régionale du Sport, porté par le Comité Régional du Tourisme et de Loisirs :

- Le 30/01/2025 à Montpellier : Conférence Régionale du Sport
- Le 13/11/2025 à Toulouse : " Nouveaux acteurs, nouvelles pratiques, nouveaux formats : les tendances qui transforment l'Occitanie.



COMITÉ RÉGIONAL OLYMPIQUE ET SPORTIF

Le comité régional est membre du CROS Occitanie. Anne-Marie BERMEJO a été élue membre du conseil d'administration lors de la dernière assemblée générale du 5/04/2025.



European Hiking Federation
Hiking Europe

FÉDÉRATION EUROPÉENNE DE LA RANDONNÉE PÉDESTRE

Le comité régional est membre de la FERP et était présent au 55^{ème} congrès qui s'est tenu du 2 au 6/10/2025 à Mâcon (Saône-et-Loire).

PROJET SPORTIF FEDERAL



6.3 RECHERCHER ET DÉVELOPPER DES PARTENARIATS.

ACTIONS : Identifier et démarcher des partenaires privés et institutionnels

BROCHURE PARTENARIATS

- Un document de présentation du comité régional proposant différentes formules de partenariats a été réalisé en 2025 afin de démarcher de nouveaux partenaires. Ce document a été décliné en version espagnole, en particulier à l'occasion du **workshop des acteurs du tourisme espagnols (La Ola) le 18/09/2025 à Toulouse.**



NOUVEAUX PARTENAIRES

- 7 conventions de partenariats ont été signées en 2025 :
 - **Mer & Golf Apart-Hôtel** : communication, tarifs préférentiels licenciés et clubs, séjours offerts. Un éductour a été organisé dans la résidence d'Argelès-sur-mer (66) du 14 au 16/10/2025.
 - **AEC Vacances** : communication, tarifs préférentiels licenciés et clubs.
 - **Neaclub Villages-club** : communication, tarifs préférentiels licenciés et clubs.
 - **Altiservices** St-Lary et Font Romeu Pyrénées 2000 : Communication, tarifs préférentiels licenciés.
 - **Outlet Millet de Nailloux** : Communication, tarifs préférentiels licenciés.
 - **Uskoo** : offre 1 topoguide offert pour l'achat d'un matelas.
 - **Chullanka** : communication, soirée partenaires, conférences, tarifs préférentiels licenciés.



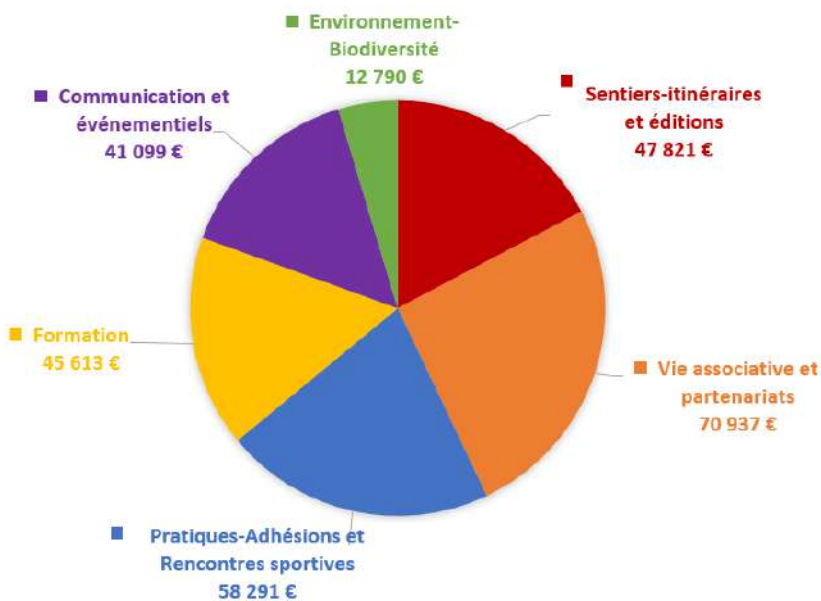


LES COMPTES DU COMITÉ RÉGIONAL

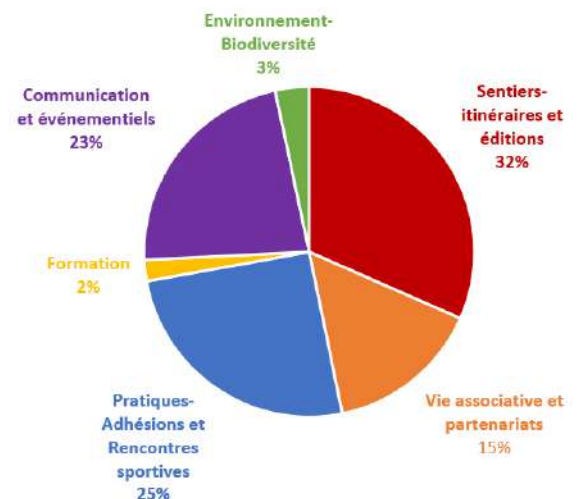
COMPTE DE RÉSULTAT

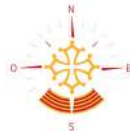
	2025	2024	Variation
Ventes de marchandises	11 821	1 254	842,49
Production vendue	59 715	81 616	-26,83
Subventions d'exploitation	52 302	66 648	-21,53
Autres produits	130 590	119 267	9,49
Produits d'exploitation	254 428	268 784	-5,34
Achats de marchandises	882	445	98,36
Autres achats non stockés et charges externes	123 666	149 652	-17,36
Impôts et taxes	1 362	964	41,38
Salaires et Traitements	98 848	72 732	35,91
Charges sociales	28 446	23 519	20,95
Amortissements et provisions	867	343	152,54
Autres charges	4 081	4 009	1,8
Charges d'exploitation	258 152	251 664	2,58
RESULTAT D'EXPLOITATION	-3 724	17 120	-121,75
Produits financiers	6 033	5 489	9,92
Résultat financier	6 033	5 489	9,92
RESULTAT COURANT	2 309	22 609	-89,79
Produits exceptionnels	1 032		
Charges exceptionnelles	2 667	1 691	57,72
Résultat exceptionnel	-1 635	-1 691	3,31
EXCEDENT OU DEFICIT	674	20 918	-96,78

RÉPARTITION ANALYTIQUE DES CHARGES (salaires et charges inclus)

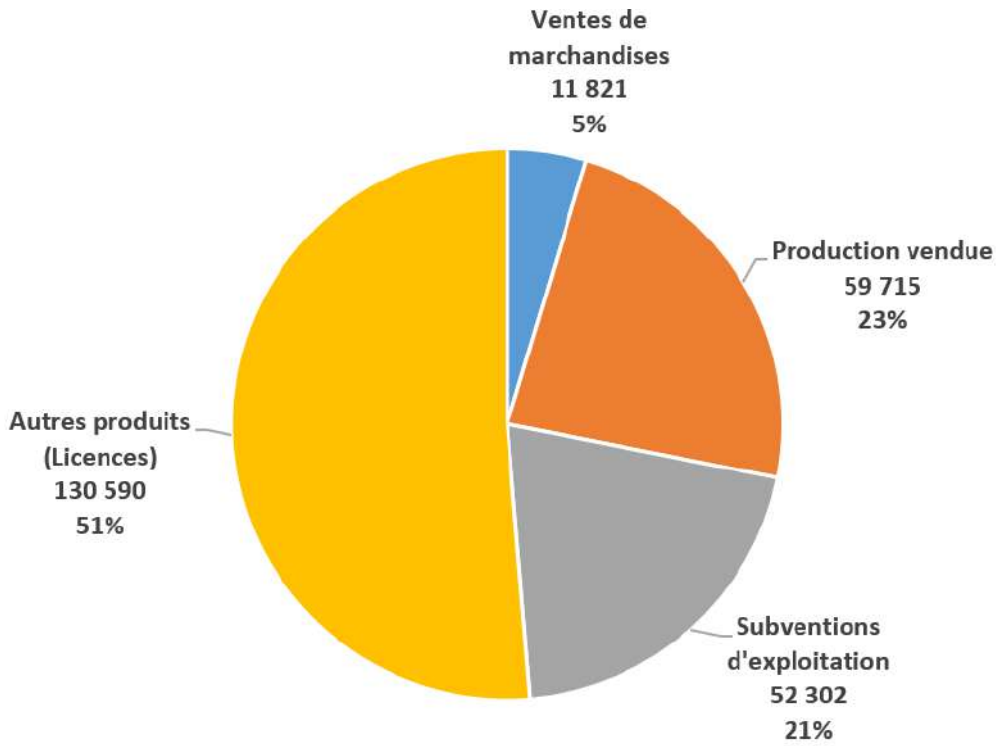


Répartition analytique des salaires et charges

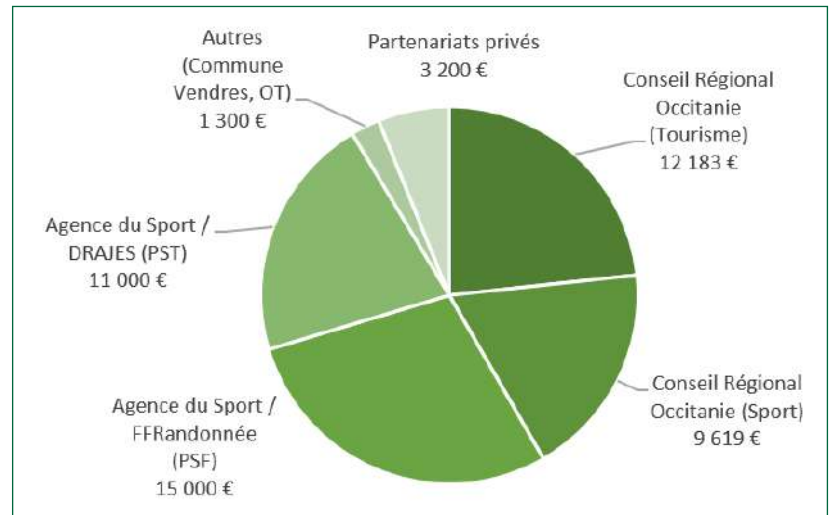


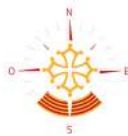


PRODUITS



Subventions





BILAN

ACTIF	Brut	Amortissement Dépréciations	Net 2025	Net 2024
Immobilisations corporelles	10 795	8 065	2 731	1 481
Immobilisations financières	2 823		2 823	15
ACTIF IMMOBILISE	13 619	8 065	5 554	1 496
Stocks	7 364		7 364	1 847
Créances	28 425		28 425	36 739
Divers	371 165		371 165	360 919
ACTIF CIRCULANT	407 023		407 023	399 505
TOTAL DE L'ACTIF	420 642	8 065	412 577	401 000

PASSIF	2025	2024
Report à nouveau	213 204	192 286
RESULTAT DE L'EXERCICE	674	20 918
FONDS PROPRES	213 878	213 204
Dettes fournisseurs et comptes rattachés	39 555	36 997
Dettes fiscales et sociales	18 466	17 647
Autres dettes	15 028	14 132
Produits constatés d'avance	125 650	119 021
DETTES	198 699	187 797
TOTAL DU PASSIF	412 577	401 000

BÉNÉVOLAT

	Nombre d'heures	Valorisation à 20,86€/h
Vie associative, réunions	1 595	33 281 €
Formations	2 260	47 144 €
Sentiers et itinéraires	118	2 451 €
Pratiques-adhésions, rencontres sportives	313	6 529 €
Communication, événementiel	84	1 752 €
Environnement, biodiversité	35	730 €
Total heures bénévolat	4 405	91 887 €
Abandons de frais au profit du comité régional		14 140€ *
TOTAL		106 027 €

*Economie pour le comité régional (0,44€/km) : 9 492 €



Comité Régional de la Randonnée Pédestre

**SITE DE TOULOUSE (siège social)
457 l'Occitanie
31670 Labège**

06 59 85 23 53 (A-M. Bermejo)
06 63 04 99 00 (M. Bousquet)

**SITE DE MONTPELLIER
Maison Régionale des Sports - CS 37093
1039 rue Georges Méliès 34967 Montpellier Cedex 9**

randonnee-occitanie.com

    occitanie@ffrandonnee.fr

FÉDÉRATION FRANÇAISE DE LA RANDONNÉE PÉDESTRE
www.ffrandonnee.fr