

COMITÉ RÉGIONAL DE LA RANDONNÉE PÉDESTRE OCCITANIE

RAPPORT D'ACTIVITÉ 2024

randonnee-occitanie.com

    occitanie@ffrandonnee.fr





SOMMAIRE

GOUVERNANCE	2
LE PLAN DE DÉVELOPPEMENT 2024-2028	5
RAPPORT D'ACTIVITÉ 2024	6
1. RÉSEAU DES ITINÉRAIRES	6
2. PRATIQUES, ADHÉSIONS ET RENCONTRES SPORTIVES	11
3. FORMATION	17
4. COMMUNICATION ET ÉVÉNEMENTIEL	22
5. ENVIRONNEMENT ET BIODIVERSITÉ	25
6. VIE ASSOCIATIVE ET PARTENARIATS	27
LES COMPTES DU COMITÉ RÉGIONAL	29



GOUVERNANCE

Le Comité Régional de la Randonnée Pédestre Occitanie est une association loi 1901 représentant la Fédération Française de la Randonnée Pédestre. Il regroupe les comités départementaux de la randonnée pédestre ayant leur siège en Occitanie. Il fait partie de l'inter-région du Grand Sud-Ouest (GSO) comprenant la Nouvelle-Aquitaine.

Le Comité est dirigé par un Comité directeur de 27 membres élus pour 4 ans. Il comprend 13 représentants de chaque comité départemental (le Président ou son délégué), 13 représentants des membres titulaires (associations affiliées à la FFRandonnée) ou membres directs (licences comités) et un médecin.

LE COMITÉ DIRECTEUR Elu par l'assemblée générale du 26 octobre 2024

COLLÈGE DES COMITÉS

- Anne-Marie BERMEJO**
Tarn-et-Garonne (Présidente)
- Annick DELBOS**
Gard (Présidente)
- Geneviève FUERTES**
Aveyron (Présidente)
- Anne-Marie GRESLE**
Hérault (Présidente)
- Catherine JAMMES**
Tarn (Vice-Présidente)
- Régis JAUB**
Aude (Président)
- Danielle MOUFFARD**
Lozère (Présidente)
- Hervé PASQUET**
Gers (Président)
- Danièle ROZE**
Hautes-Pyrénées (Présidente)
- José VERGNES**
Pyrénées-Orientales (Président)
- Véronique VIDAL**
Lot (Présidente)
- Jacqueline WINNENPENNINCKX-KIESER**
Haute-Garonne (Présidente)
- Poste vacant**
Ariège

COLLÈGE GÉNÉRAL

- Bernard BELIN**
Hérault
- Bernard BIAU**
Aude
- Christophe BILLARD**
Haute-Garonne
- Mireille BRANGER**
Hérault
- Michel BRASSAT**
Aveyron
- Alain DUBOURG**
Haute-Garonne
- Fabrice LEVY**
Lozère
- Dominique MANETTA**
Lot
- André MASSE**
Tarn
- Catherine NEUMANN**
Hautes-Pyrénées
- Michel NICOLLET**
Gard
- Françoise PITAULT**
Pyrénées-Orientales
- Patrick REIX**
Gers

COLLÈGE MÉDECIN

Poste vacant

LE BUREAU

- Anne-Marie BERMEJO**
Présidente
- Anne-Marie GRESLE**
Vice-Présidente
- Françoise PITAULT**
Trésorière
- Patrick REIX**
Secrétaire général
- Bernard BIAU**
Président Commission Régionale Sentiers et Itinéraires (CRSI)
- André MASSE**
Président Commission Régionale Pratiques-Adhésion (CRPA)
- Alain DUBOURG**
Président Commission Régionale Formation (CRF)
- Christophe BILLARD**
Administrateur territorial Grand Sud-Ouest



COMITÉS DIRECTEURS

- LE 15 FÉVRIER À CARCASSONNE
- LE 6 JUIN À CARCASSONNE
- LE 19 SEPTEMBRE À LÉZIGNAN-CORBIÈRES
- LE 14 NOVEMBRE À CARCASSONNE
- LE 12 DÉCEMBRE EN DISTANTIEL

ASSEMBLÉES GÉNÉRALES

- LE 9 MARS À CARCASSONNE
- LE 26 OCTOBRE À CARCASSONNE (AG ÉLECTIVE)

LES SALARIÉS

2024		JANV.	FÉV.	MARS	AVRIL	MAI	JUIN	JUILLET	AOÛT	SEPT.	OCT.	NOV.	DÉC.	
LABÈGE	MAXIME BOUSQUET (CDI 35H)	CADRE TECHNIQUE RÉGIONAL												
	GARRY MONDRÉ (CDI 35H)	AGENT DE DÉVELOPPEMENT PRATIQUES - FORMATION												
	ADRIAN CLAR (CDI 35H)									AGENT DE DÉVELOPPEMENT PRATIQUES - ADHÉSIONS				
	MANUEL SECO LAMAS (CDD - CONTRAT DE PROFESSIONALISATION)									AGENT DE DÉVELOPPEMENT SENTIERS-ITINÉRAIRES				
MONTPELLIER	FRÉDÉRIQUE PERRIN (CDI 10H)	AGENT COMPTABLE												

LES COMMISSIONS

COMMISSION RÉGIONALE SENTIERS ET ITINÉRAIRES (CRSI)

Président : Bernard BIAU

Membres : Présidents des Commissions Départementales Sentiers et itinéraires

Référents :

- Numérique, Ma Rando : Bernard BRUNEL
- Editions : Michel NICOLLET
- Œnorandos® : Mireille BRANGER
- Tranfrontaliers : Jean-Claude EMLINGER

COMMISSION RÉGIONALE FORMATION (CRF)

Président : Alain DUBOURG

Membres : Responsables des Commissions Départementales Formation

Gestionnaires stage : Anne-Marie BERMEJO, Danièle ROZE (adjointe)

Référents :

- Baliseur : Marc BOUTROUE
- Numérique : Bernard BRUNEL
- Santé : Philippe HIRET
- Marche nordique : Gérard AUTIN
- Montagne, Raquettes à neige : Claude PAULY
- Plateforme « se former » : Gérard AUTIN
- Formation de formateurs : Alain DUBOURG
- Education environnement : Angeline MEILHAN-ZANCONATO

COMMISSION COMMUNICATION

Responsable : Hervé PASQUET

Lettre d'information : Michel NICOLLET, Dominique MANETTA

PLAN D'ACTIONS

Michel BRASSAT, Danielle MOUFFARD

SUBVENTIONS

Françoise PITAULT

COMMISSION RÉGIONALE PRATIQUES-ADHÉSIONS (CRPA)

Président : André MASSE

Membres : Présidents des Commissions Départementales Pratiques-Adhésions

Référents :

- Adhésions : Catherine JAMMES
- Rando challenge® : André MASSE
- Longe côte / Marche aquatique : Bernard BELIN
- Marche nordique : Gérard AUTIN
- Montagne, Raquettes à neige : Claude PAULY
- Fast hiking : Rémy VIOT
- Pratique santé : Danielle MOUFFARD
- Plan Solidaire de Développement : Catherine JAMMES, Patrick REIX

Arbitrage :

- Longe côte : Jean-Louis ANDRAL (arbitre régional), Hélène PARAZOLS (arbitre régional adjoint)
- Rando challenge® : André MASSE (arbitre régional)

COMMISSION ENVIRONNEMENT-BIODIVERSITÉ

Responsable : Joël ANDRÉ

- Pastoralisme-ours : Joël ANDRÉ, Christophe BILLARD
- Education à l'environnement : Angeline MEILHAN-ZANCONATO, Alain DUBOURG
- Associations environnementales : Joël ANDRÉ
- Chasse : Anne-Marie GRESLE

PROJET SPORTIF FÉDÉRAL

Patrick REIX, Catherine JAMMES

TOURISME, SÉJOURS, VOYAGES

Anne-Marie BERMEJO, Angeline MEILHAN-ZANCONATO

RESSOURCES HUMAINES

Anne-Marie BERMEJO, Patrick REIX



LE PLAN DE DÉVELOPPEMENT 2024-2028

ADOPTÉ PAR L'ASSEMBLÉE GÉNÉRALE DU 9 MARS 2024



UNE DÉCLINAISON DU PLAN FÉDÉRAL 2021-2028 DE LA FFRANDONNÉE

Le Comité Régional a souhaité définir sa stratégie pour les quatre prochaines années en s'appuyant sur les trois grandes orientations définies dans le plan fédéral de notre fédération :

- 1- Faire de la FFRandonnée un acteur majeur des sports de nature,
- 2- Cultiver avec fierté un esprit fédéral partagé,
- 3- Faire de la FFRandonnée un acteur social majeur.

Le plan de développement 2024-2028 du comité régional de la randonnée pédestre se décline en 6 axes :

- **AXE 1** : DÉVELOPPER, AMÉLIORER LA QUALITÉ ET PROMOUVOIR LE RÉSEAU DES ITINÉRAIRES DE RANDONNÉE PÉDESTRE.
- **AXE 2** : DÉVELOPPER LES DIFFÉRENTES FORMES DE PRATIQUES ET D'ADHÉSIONS.
- **AXE 3** : FORMER LES PRATIQUANTS, ANIMATEURS, BÉNÉVOLES ET PROFESSIONNELS.
- **AXE 4** : COMMUNIQUER SUR L'OFFRE RANDONNÉE EN OCCITANIE.
- **AXE 5** : AFFIRMER NOTRE POSITIONNEMENT DANS LE DOMAINE DE L'ENVIRONNEMENT ET LA BIODIVERSITÉ.
- **AXE 6** : COORDONNER LA VIE ASSOCIATIVE INTERNE ET DÉVELOPPER LES PARTENARIATS.



[CONSULTER LE PLAN FÉDÉRAL
2021-2028](#)

AXE 1 : RÉSEAU DES ITINÉRAIRES

DÉVELOPPER, AMÉLIORER LA QUALITÉ ET PROMOUVOIR LE RÉSEAU DES ITINÉRAIRES DE RANDONNÉE PÉDESTRE

LA COMMISSION RÉGIONALE SENTIERS ET ITINÉRAIRES (CRSI)

est chargée de la coordination et du développement des itinéraires de randonnée dans le cadre de la politique définie par la Fédération, et en application du règlement intérieur fédéral. Elle assure la représentation de la Fédération pour tout ce qui concerne les sentiers de randonnée au niveau régional ; en particulier pour la défense des itinéraires et la protection de l'environnement.

Elle intervient au stade de l'avant-projet des dossiers de demande d'homologation en GR® et GR® de Pays élaborés par les commissions départementales sentiers et itinéraires. Elle intervient également au stade du projet pour décider d'accorder ou non l'homologation en GR® ou GR® de Pays, avant de transmettre les dossiers au GHL qui entérine cette décision.

Elle élabore le schéma régional de cohérence des itinéraires GR® et GR® de Pays et collabore aux côtés des commissions départementales sentiers et itinéraires à l'élaboration des schémas départementaux de cohérence des itinéraires GR®, GR® de Pays et PR (labellisés ou non). Elle collabore, aux côtés du GHL, à la veille de la qualité des GR® inscrits au schéma national de cohérence des itinéraires fédéraux. Elle contribue à la mise en œuvre du programme de publications, quel que soit le support, au plan régional.

EN 2024, LA CRSI OCCITANIE S'EST RÉUNIE :

- LE 19 MARS À CARCASSONNE
- LE 28 MAI EN DISTANTIÉL
- LE 24 SEPTEMBRE À LÉZIGNAN-CORBIÈRES
- LE 10 DÉCEMBRE EN DISTANTIÉL

1.1 HOMOLOGUER DES ITINÉRAIRES EN TANT QUE GR® ET PROMOUVOIR LES INSCRIPTIONS AU PLAN DÉPARTEMENTAL DES ITINÉRAIRES DE PROMENADE ET DE RANDONNÉE.

ACTIONS : Etudier les dossiers d'avant-projet et projets d'homologation des itinéraires en GR® et GR® de Pays en lien procédure d'homologation fédérale et le webSIG fédéral. Accompagner les comités départementaux dans le montage des dossiers de demande d'homologation. Présenter les dossiers en Commission Régionale Sentiers et Itinéraires (CRSI) et les transmettre au GHL.



Homologations accordées :

- Extension du **GR® 78 - Chemin du piémont pyrénéen**, entre Capestang et Béziers (Hérault), 21 km
- Modification du **GR® 107 - Chemin des Bonshommes / GR® 367 - Sentier Cathare** entre Foix et le col de Porte Pas (Ariège), 11,1 km.
- Modification du **GR® 367 - Sentier Cathare** à Espezel (Aude), 12,9km.
- Modification du **GR® 861 - Via Garona** à Matres-Tolosane (Haute-Garonne), 5,5 km.
- Accès **GR® 68**, à Génolhac, 3,4 km, dans le cadre de la création du produit d'itinérance "Sur les pas des Huguenots et Vaudois, branche Méditerranée-Cévennes". (Gard)
- Modifications (x5) du **GR® 70 - Chemin de Stevenson** (Lozère).

Avis favorables :

- Retrait d'homologation de la variante "Gouffre du saut de la pucelle" du **GR® 6 - entre Alpes provençales et Arcachon** (Lot).
- Retrait d'homologation de la variante "Bidous" du **GR® 10 - Grande traversée des Pyrénées** (Ariège).
- Requalification en accès de la variante "l'Hospitalet" du **GR® 65 - Compostelle par le Puy** (Lot).

**362
KM**
D'ITINÉRAIRES
GR® ET
GR® DE PAYS
HOMOLOGUÉS
(CRÉATION OU MODIFICATION)
EN 2024




Homologations accordées :

- Boucles 1 et 2 du **GR® de Pays d'Armagnac** (Gers). Homologation de la boucle 3 reportée à l'obtention des engagements et de la garantie des autorisations de passage-balisage et entretien des sentiers sur les tronçons situés dans le département des Landes.
- Modification du **GR® de Pays d'Olmes** entre Ivry-sur-l'Hers et Bélesta (Ariège)
- Modification du nom du **GR® de Pays Tour de la Margeride** en « Tours en Margeride » (Lozère).

Avis favorable :

- Avant-Projet d'homologation en **GR® de Pays Romanité entre Cévennes et Méditerranée** (Gard).

CHIFFRES CLÉS DES ITINÉRAIRES EN OCCITANIE

 **68 GR®**
(10 000 KM)

 **52 GR® DE PAYS**
(6 100, KM)

 **393 PR LABELLISÉS**
(3 800 KM)

 **1 200 BALISEURS**

	KM	ITINÉRAIRES	SENTIERS
GR®		10 020	8 809
GR® DE PAYS		6 121	5 452
EUROPÉENS		2 471	2 217
PR LABELLISÉS		3 810	3 612
TOTAL FÉDÉRAUX		22 422	20 091
NON FÉDÉRAUX		12 598	10 680
TOTAL OCCITANIE		34 117	30 770
TOTAL FRANCE		245 246	218 758

AUTRES ITINÉRAIRES OU PROJETS

Participation aux réunions et comités d'itinéraires suivants :

- Réunion sur un possible partenariat avec l'association **Chemins de la soie** (28/03/2024)
- Mise en place du comité d'itinéraire de la branche « Méditerranée – Cévennes », **Sur les pas des Huguenots et Vaudois** (16/04/2024).

A noter :

- Une distinction entre kilométrage d'itinéraires et kilométrage de sentiers supportant les itinéraires (un sentier servant de support à un ou plusieurs itinéraires).
- les Sentiers Européens homologués en nom propre en GR®, en France, sont identifiés et comptabilisés en tant que tel.
- Les itinéraires « non fédéraux » correspondent aux itinéraires qui ne font pas partie d'une qualification fédérale en lien avec un cahier des charges/expertise (hors GR®, GR® de Pays et PR labellisés).


1.2 REDYNAMISER DES ITINÉRAIRES DE GRANDE RANDONNÉE.

1.3 VALORISER DES ITINÉRAIRES DANS LE CADRE DE GOUVERNANCES PARTAGÉES.

ACTIONS : Participer, aux côtés du siège fédéral et des comités départementaux, aux comités d'itinéraires des itinéraires. Etudier les dossiers de modifications, de requalification ou de suppression des itinéraires principaux, variantes, accès ou liaisons GR® en lien procédure d'homologation fédérale et le webSIG fédéral. Présenter les dossiers en Commission Régionale Sentiers et Itinéraires (CRSI) et les transmettre au GHL.

CHEMINS DE COMPOSTELLE

Dans la continuité du travail de co-animation effectué entre 2021 et 2023 dans le cadre des appels à projets Soutien aux Grandes Itinérances du Massif Central, sur les GR® 65 - Via podiensis et GR® 653 - Voie d'Arles, des échanges réguliers se sont tenus entre le comité régional, le siège fédéral et l'Agence Française des Chemins de Compostelle.



Pour faire suite aux différentes actions qui avaient été

menées dans le cadre l'appel à projets Massif Central, une réunion en interne s'est tenue le 9/12/2024 avec les comités régionaux et départementaux concernés. L'objectif étant de concrétiser le travail qui avait notamment conduit à la réalisation d'une étude autour de la signalétique de notoriété (espaces d'accueil) sur les GR® 65 et 653.

Participation aux réunions et événements suivants :

- Assemblée générale des Amis de St-Jacques en Occitanie, le 27/01/2024 à Ayguevives (31).
- Colloque sur les chemins de St-Jacques organisé par l'AFCC et l'Université Toulouse Capitole à l'Hôtel Dieu St-Jacques, les 4 et 5/04/2024 à Toulouse (31).
- Commission communication de la Voie du Puy le 24/04/2024 en visioconférence.
- Assises de la Voie d'Arles les 25 et 26/04/2024 à Sorèze (81).
- Randonnée urbaine autour du pont Valentré organisé dans le cadre des journées du patrimoine par la Ville de Cahors, en partenariat avec la Fondation du Patrimoine,

L'Agence Française des Chemins de Compostelle et la Fédération Française de Randonnée Occitanie le 20/09/2024.

- Assises de la Voie du Puy les 26 et 27/09/2024 à Golinhac (12).
- Commissions thématiques de la Voie d'Arles du 1^{er} au 10/10/2024 en visioconférence.
- Assemblée générale de le Fédération Française des Associations des Chemins de Saint-Jacques-de-Compostelle (Compostelle France) à Lourdes le 16/11/2024.

1.4 COORDONNER ET DÉPLOYER DES ACTIONS DE VALORISATION DES TERRITOIRES PAR LA RANDONNÉE.

ACTIONS : Accompagner, avec les comités de l'Aude, de la Haute-Garonne et du Tarn, la Communauté de communes Aux sources du canal du Midi dans la création et la mise en tourisme d'un réseau d'itinéraires de promenades et de randonnée (création du schéma de signalétique, balisage, labellisation, randofiches).

CONVENTION AVEC LA COMMUNAUTÉ DE COMMUNES AUX SOURCES DU CANAL DU MIDI

- Finalisation de la phase 2 "Mise en tourisme" :
- Validation des itinéraires
 - Conception du schéma de signalétique directionnelle

Le schéma de signalétique directionnelle a été présenté à la communauté de communes ainsi qu'aux membres du Pôle Canal Haute-Garonne et Tarn (DDT, DREAL, VNF, CAUE) le 22 avril 2024 à Revel (Saint Ferréol).



1.6 DRESSER UN PROGRAMME DE PUBLICATIONS ATTRACTIF ET PERTINENT.

ACTIONS : Assurer un suivi des éditions de topoguides et topocartes au niveau régional (rééditions, nouveautés, statistiques ventes...). Mettre en place une boutique en ligne sur le site internet du comité régional et vendre sur les salons ou événements régionaux. Coordonner les éditions ou rééditions régionales ou interdépartementales en lien avec le siège fédéral. Mettre à jour et rééditer la carte des chemins de grande randonnée en Occitanie. Mettre à jour et compléter la collection de randofiches sur des itinéraires au départ des gares ou arrêts LIO SNCF Occitanie.

CARTE DES CHEMINS DE GRANDE RANDONNÉE EN OCCITANIE



Les modifications et création d'itinéraires intervenues depuis 2022, ainsi que les informations touristiques (grands sites...) ont été intégrées par le cartographe (Ekoumène Cartographie).

RANDOFICHES AU DÉPART DES GARES SNCF OU ARRÊTS LIO OCCITANIE

Un travail de recensement et de coédition de nouvelles randofiches avec les comités départementaux a été réalisé en 2024 afin de pouvoir les proposer au grand public début 2025.



ŒNORANDO



ŒNORANDOS®

Concept initié par le comité de l'Hérault en lien avec le Conseil Départemental, un Œnorando® est un itinéraire de randonnée pédestre, labellisé par la FFRandonnée, au départ d'un lieu emblématique : le caveau. Dans le but de développer et promouvoir la mise en place de ce type d'itinéraire sur les autres départements de la région Occitanie, une référente œnorandos a été nommée au sein de la commission régionale sentiers et itinéraires.

En Occitanie :

- Hérault : 27
- Tarn : 5
- Pyrénées-Orientales : 1
- Gers : 1
- Haute-Garonne : 1

1.5 DÉVELOPPER DES ITINÉRAIRES TRANSFRONTALIERS.

ACTIONS : Participer à la coordination du projet européen DESIR (Développement Economique Durable au travers des itinéraires entre Refuges).

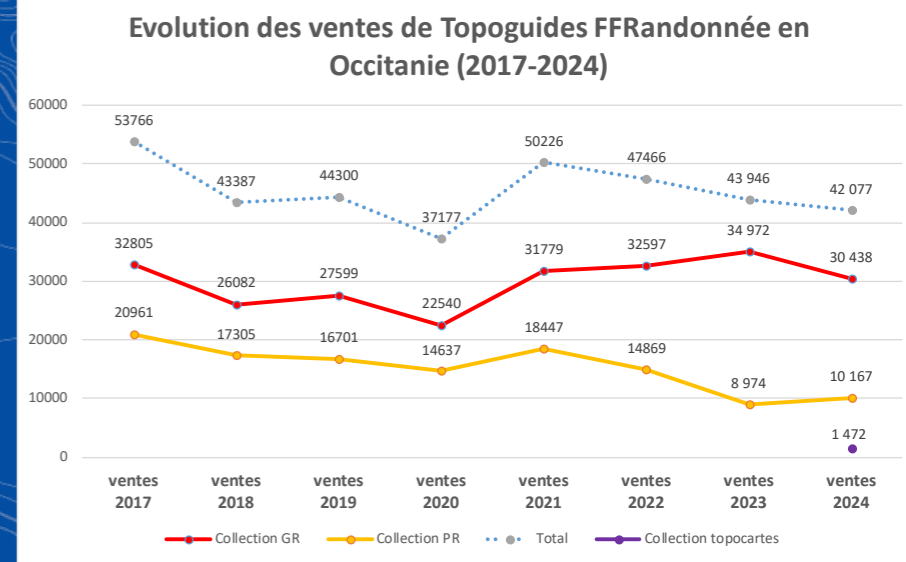


L'objectif de ce projet transpyrénéen, dans le cadre du programme Interreg-POCTEFA (2021-2027), est d'améliorer la connexion, la gestion et la promotion des refuges de montagne dans les Pyrénées. Dans la continuité d'un précédent projet, ENTREPYR, le projet DESIR met l'accent sur la dynamisation des refuges et la valorisation des itinéraires qui les relient.

La FFRandonnée est partenaire et responsable notamment du volet itinéraires pour mettre en cohérence les sentiers transfrontaliers, harmoniser les balisages et mettre en place une documentation numérique complète. Après une première phase de diagnostic, plusieurs réunions ont permis aux comités concernés, coordonnées par le comité de l'Ariège, de s'accorder sur une méthodologie commune de priorisation de sentiers. L'objectif était de pouvoir ensuite discuter avec les partenaires espagnols pour identifier les itinéraires qui seront retenus dans le cadre de ce projet.

Un guide de bonnes pratiques pour la valorisation de ces sentiers à travers des manifestations culturelles et/ou des rencontres transfrontalières a également été rédigé et est en cours de validation. Les prochaines étapes incluent le balisage sur le terrain ainsi que la numérisation des sentiers pour faciliter leur mise en valeur.

CHIFFRES DE VENTES DES TOPOGUIDES EN OCCITANIE*



1.7 PROMOUVOIR ET DÉVELOPPER L'APPLICATION MOBILE MA RANDO.

ACTIONS : Accompagner les comités départementaux dans l'enrichissement de l'application en itinéraires. Participer aux webinaires organisés par le siège fédéral. Promouvoir l'application sur nos médias (site internet, réseaux sociaux) et lors des événements.

1 600 parcours publiés en Occitanie

> 19 % de l'ensemble des parcours publiés sur l'application

+ 1 800 données associées (hébergements, restauration, lieux d'intérêt, services, informations...)





AXE 2 : PRATIQUES, ADHÉSIONS ET RENCONTRES SPORTIVES

DÉVELOPPER LES DIFFÉRENTES FORMES DE PRATIQUES ET D'ADHÉSIONS

LA COMMISSION RÉGIONALE PRATIQUES-ADHÉSIONS (CRPA)

s'inscrit dans la politique fédérale définie par la Commission Nationale Pratiques/Adhésions :

Elle accompagne les comités départementaux et les clubs dans la diversification de l'offre pour accroître le nombre d'adhérents et de clubs affiliés.

Elle effectue une veille et un suivi statistique des adhésions et des pratiques au niveau de la région.

Elle a en charge le développement en lien avec les comités départementaux, en particulier des disciplines connexes listées au règlement intérieur fédéral et toute nouvelle pratique dont la promotion est assurée par la Fédération.

Elle coordonne les programmes en faveur des publics Jeunes, et des personnes en situation de handicap.

Elle coordonne, accompagne et suit au niveau régional les programmes permettant de positionner la randonnée comme moyen thérapeutique et / ou de bien-être et notamment la Rando Santé.

Elle instruit le processus de labellisation des clubs et les dispositifs d'aide à la diversification et à la création de clubs.

Elle organise les sélectifs régionaux pour les compétitions de la Fédération et définit en lien avec les comités départementaux, les calendriers des compétitions sportives, des Rando Challenges® et des manifestations régionales ouvertes à tous.

Elle veille et conseille à l'application des règles techniques de pratique et de sécurité pour pratiquer, encadrer et organiser des activités de marche, de Randonnée Pédestre et de ses disciplines connexes inscrites dans le mémento fédéral.

2.1 ACCENTUER LE MAILLAGE TERRITORIAL EN ACCOMPAGNANT LES COMITÉS DÉPARTEMENTAUX DE LA RANDONNÉE PÉDESTRE ET LES CLUBS DANS LA STRUCTURATION DE L'OFFRE DES DIFFÉRENTES PRATIQUES.

ACTIONS : Instruire les dossiers de demandes d'aides à la diversification et à la création de clubs dans le cadre du Plan Solidaire de Développement (PSD). Instruire le processus de labellisation Santé des clubs. Effectuer une veille et un suivi statistique des adhésions et des pratiques au niveau de la région. Développer la pratiques du Bungy Pump en Occitanie. Créer des support de communication présentant les différentes pratiques (rollup...).



PLAN SOLIDAIRE DE DÉVELOPPEMENT

Enveloppe 2024 : 15 500 € (Enveloppe nationale : 152 000 €)

PROJET	PORTEUR DE PROJET	JURY	SOMME ATTRIBUÉE
Diversification (Santé)	Ecoute s'il pleut (46)	Juin 2024	1 100 €
Innovation (Festival)	Comité Lozère	Juin 2024	1 387 €
Création (Aqua club)	Comité Hérault	Juin 2024	1 000 €
Développement (Randonnée)	Rando Béziers (34)	Juin 2024	1 500 €
Création (Ranger Academie)	Comité Haute-Garonne	Oct 2024	1 500 €
Développement (Marche aquatique, Randonnée)	Vague à Sète (34)	Oct 2024	1 500 €
Création (Randonneurs du Pays des Nestes)	Comité Hautes-Pyrénées	Nov 2024	1 010 €
Développement (Santé Marche nordique)	Rando Grande Motte (34)	Nov 2024	1 400 €
		TOTAL	10 397 €

BUNGY PUMP / BÂTONS DYNAMIQUES

- Achat de 10 paires de bâtons.
- Recherche d'un référent-ambassadeur régional, notamment auprès des formateurs marche nordique.



PRATIQUE SANTÉ

- 55 clubs labellisés santé en Occitanie :
- Rando santé : 55
 - Marche nordique santé : 1

2.2 CRÉER UNE OFFRE POUR LE PUBLIC JEUNES DANS TOUTE L'AMPLITUDE D'ÂGES QU'ELLE IMPLIQUE.

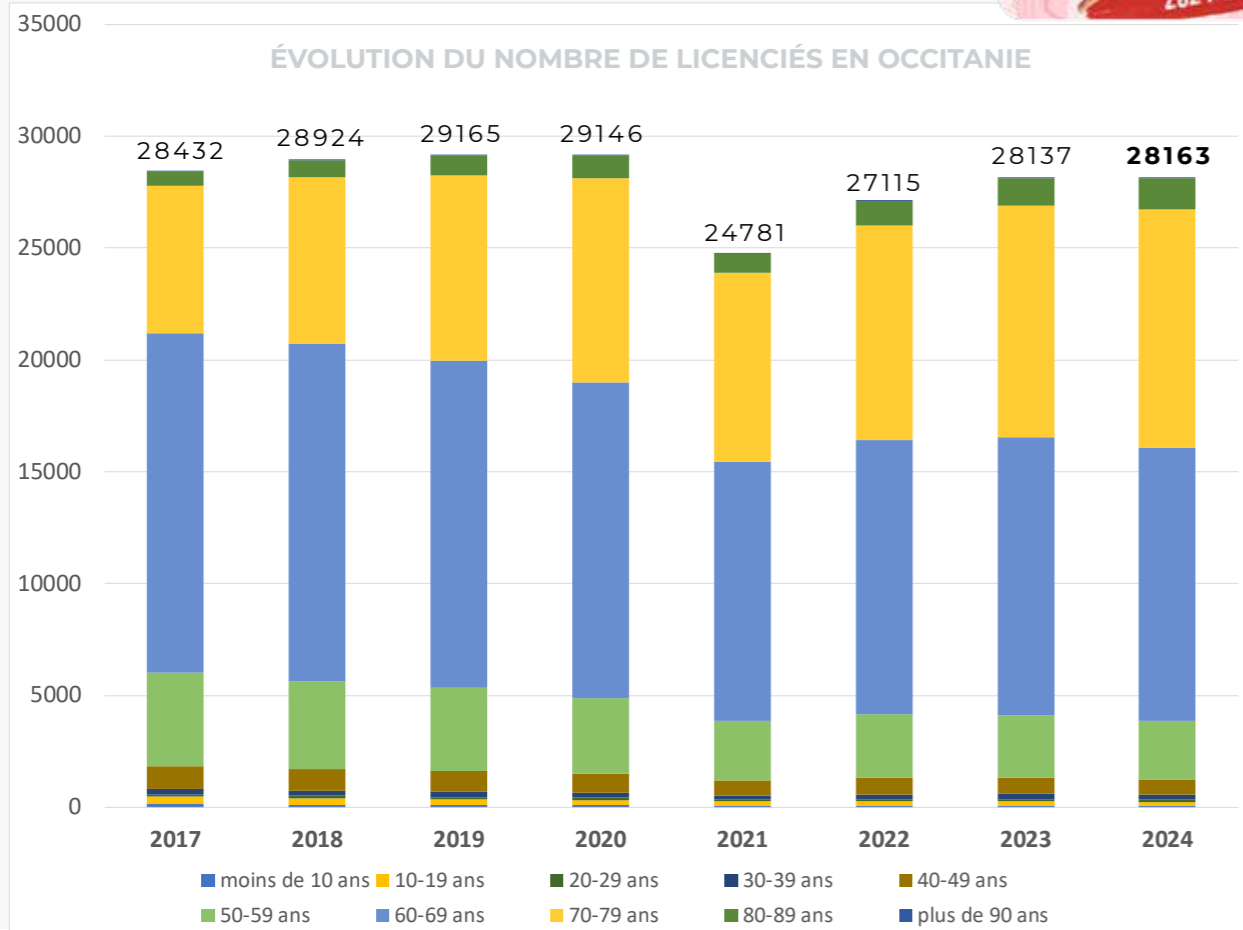


ACTIONS : Identifier des partenaires et rechercher des points de contact (universités et entreprises). Proposer un calendrier des événements ouverts à tous organisés par les comités départementaux et clubs aux cibles identifiées. Recenser les actions menées dans les comités départementaux et autres régions pour attirer un public plus jeune.

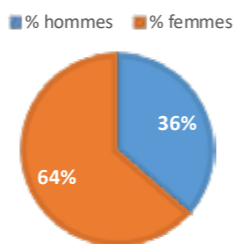
- Enquête auprès des comités départementaux sur leurs actions auprès du public jeune (09/2024).
- Prise de contact (réunion le 8/11/2024) avec le Service Universitaire des Activités Physiques et Sportives de l'Université JF Champollion d'Albi en lien avec le comité départemental de la randonnée pédestre du Tarn.

ADHÉSIONS saison 2023-2024

- **28 163 LICENCIÉS (France : 234 756)**
(dont 35 licences jeunes, 208 licences compétition)
- **591 PASS DÉCOUVERTE** (162 P. Déc. Jour, 63 P. Déc. Mois, P. Déc. 366 Semaine)



- **436 CLUBS (France : 3 286)**
(dont 14 nouveaux clubs)



2ÈME RÉGION DE FRANCE
POUR LE NOMBRE DE LICENCIÉS

4ÈME RÉGION
POUR LE NOMBRE DE LICENCIÉS POUR 1000 HABITANTS

Comité	Licenciés	Ratio /1000 habitants
12-Aveyron	3431	12,28
48-Lozère	698	9,11
66-Pyrénées-Orientales	4369	8,78
32-Gers	1357	7,01
46-Lot	1228	6,99
81-Tarn	2589	6,49
09-Ariège	935	6,00
11-Aude	1708	4,51
30-Gard	2909	3,79
34-Hérault	4480	3,60
82-Tarn-et-Garonne	851	3,18
31-Haute-Garonne	3164	2,13
65-Hautes-Pyrénées	443	1,91
Total	28162	4,58

LE LONGE CÔTE - MARCHÉ AQUATIQUE EN OCCITANIE

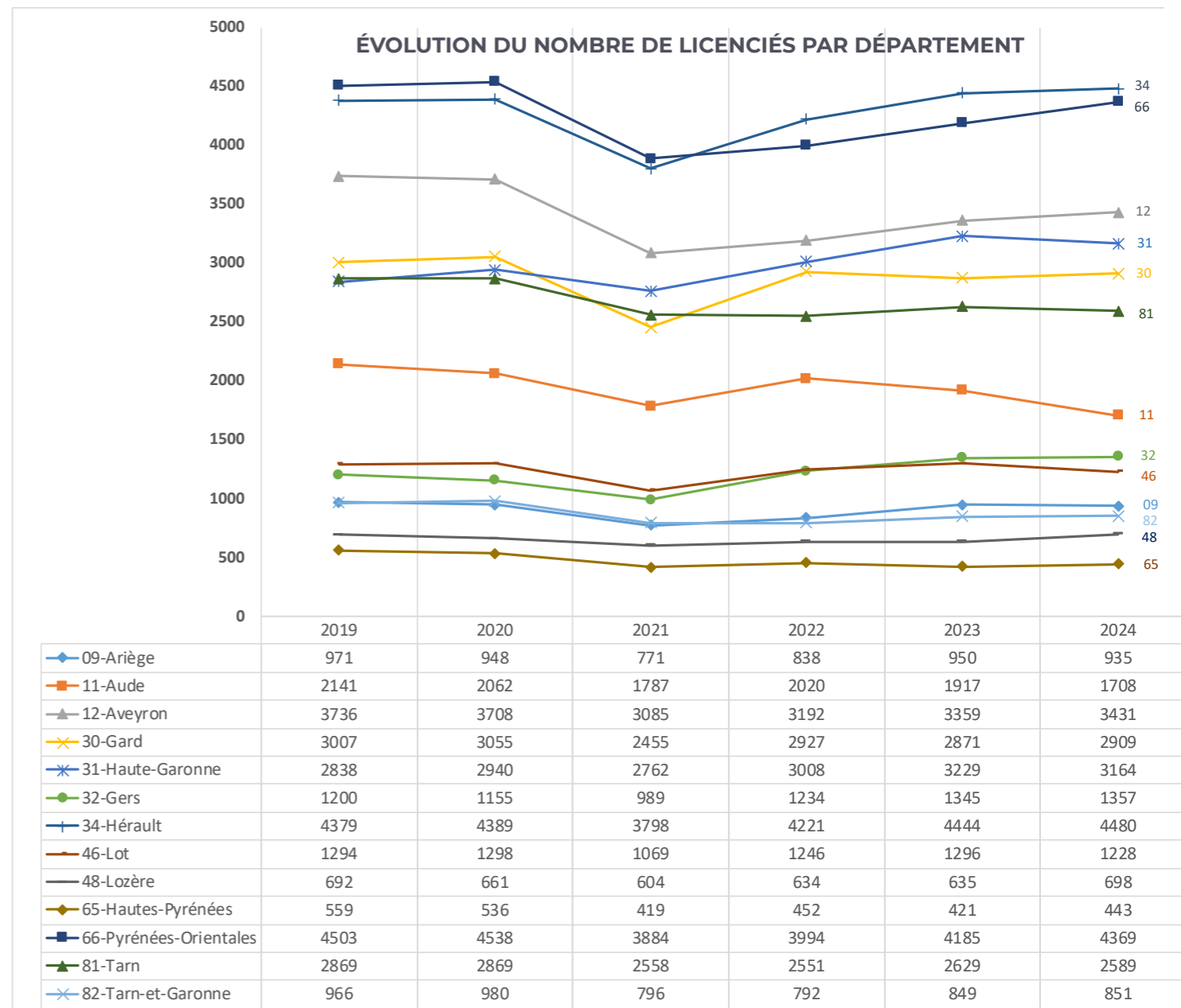
23 CLUBS :

- Aude : 2 (145 pratiquants)
- Aveyron : 1 (15 pratiquants)
- Hérault : 12 (1095 pratiquants)
- Pyrénées-Orientales : 8 (578 pratiquants)

1 833 PRATIQUANTS EN 2024 (+13%)

PRATIQUANTS LONGE CÔTE - MARCHÉ AQUATIQUE EN OCCITANIE 2021-2024

Année	Nombre de Pratiquants
2021	1043
2023	1609
2024	1833



2.3 ORGANISER DES RENCONTRES SPORTIVES.

ACTIONS : Accompagner les comités départementaux dans l'organisation des épreuves de Rando Challenge® labellisé et découverte et valoriser les clubs en attribuant un trophée régional. Organiser le championnat régional de Longe côte avec l'appui d'un comité départemental et d'un club. Accompagner le comité PACA dans l'organisation du championnat zone sud de Longe côte. Former une équipe régionale d'arbitres longe côte. Organiser une compétition de raquettes à neige. Organiser un open régional de Fast Hiking. Adhérer au club des Organisateurs d'événements sportifs animé par le CRTL.



RANDO CHALLENGE®

Saison 2023-2024	NOMBRE D'ÉQUIPES		NOMBRE DE PARTICIPANTS
	LABELLISÉ*	DÉCOUVERTE	
- 07/04/2024 : Ambialet (81)	26	43	248
- 26/05/2024 : Ossun (65)	10	8	55
- 02/06/2024 : Lunas (34)	8	8	45
- 22/06/2024 : Simorre (32)	10	10	63
Saison 2024-2025			
- 29/09/2024 : Sorède (66)	12	19	144
- 16/11/2024 : Cuxac d'Aude (11)	18	11	95
		TOTAL	650

* Championnat de France

Le comité régional a accompagné les comités départementaux dans l'organisation des compétitions et épreuves de découverte par la présence de l'arbitre régional ou de son adjoint ainsi que par un soutien financier.

Afin de développer la pratique du Rando challenge®, le comité Régional a créé le trophée de Rando challenge des clubs d'Occitanie à compter de la saison 2024-2025.

FAST HIKING

1^{er} Open de Fast Hiking en Occitanie


> Le 20/10/2024 à Saint-Lary-Soulan (Hautes-Pyrénées).

Cette discipline, également appelée randonnée sportive, se pratique à un rythme soutenu sur des terrains présentant des dénivelés importants et des difficultés techniques, en autonomie et sans balisage.

Pour cette première édition, plus de 50 participants ont pris part à cette aventure avec un passage notable sur une portion du GR® 10. Le départ a été donné à 9h, et les premiers concurrents ont franchi la ligne d'arrivée aux alentours de 11h, après une matinée physiquement exigeante.

Cet événement a été organisé conjointement avec le comité de randonnée pédestre des Hautes-Pyrénées.

La journée s'est clôturée à 16h par la remise des récompenses en présence du maire de Saint-Lary.



CHAMPIONNAT DE FRANCE 2023-2024

ASPTT CASTRES (81)		
RANDOLATTES (34)		CUGES RANDOS LOISIRS (13)
2	1	3

LONGE CÔTE

Championnat régional > Le 07/04/2024 à Mauguio Carnon (Hérault).

Le championnat régional qualificatif pour le championnat Zone sud (PACA/Occitanie) a été organisé sur la plage du petit travers avec l'appui du club Longe côte Mauguio Carnon et le Comité FFRandonnée de l'Hérault.

Nombre de compétiteurs par épreuve :

- 50 m solo pagaie simple : 34 femmes / 31 hommes
- 200 m solo mains nues : 71 femmes / 50 hommes
- 200 m solo déficients visuels : 1 homme
- 200 m binôme 12-15 ans : 1 binôme
- 400 m binôme libre : 66 binômes
- 1000 m quarte mains nues : 9 quartes



RÉSULTATS :

<https://chronoconsult.fr/result/2024-longe-cote-occitanie/>



Championnat de France

> Le 15/06/2024 à Hauteville/mer (Manche).

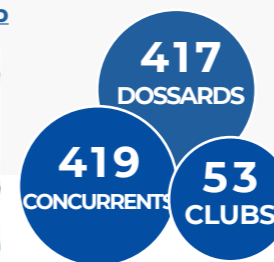
Participation de 6 clubs de l'Occitanie ainsi que de l'arbitre régional.

Palmarès des compétiteurs de la région :

- 6 médailles d'or
- 7 médailles d'argent
- 6 médailles de bronze

RÉSULTATS :

<https://ffrandonnee-competitions.fr/LCMA2024/Resultats.php>



Arbitres longe côte

> Le 5 et 6/04/2024 à Mauguio Carnon (Hérault).

8 personnes issues de 6 clubs de longe côte ont été formées par l'arbitre national afin qu'elles puissent intégrer l'équipe régionale d'arbitrage aux côtés de l'arbitre régional.

Championnat Zone Sud

> Le 05/05/2024 à Hyères (Var).

Le Championnat de la Zone Sud de Longe Côte (PACA/AuRA/Corse/ Occitanie). est organisé par la FFRandonnée Sud Provence-Alpes-Côte d'Azur avec l'appui du club Hyères Longe Côte et la collaboration du comité FFRandonnée Occitanie.

RÉSULTATS :

<https://sporttips.fr/plateformeResultats/#/epreuve?id=1487>



RAQUETTES A NEIGE

Aventure neige Puigmal

> Les 3 et 4/02/2024 à Err (Pyrénées-Orientales)



Co-organisé avec le siège fédéral, l'Association Sportive et Culturelle du Puigmal et la FEEC, cet événement allie compétition de raquettes à neige et promotion de l'activité après du grand public (randonnées, ateliers, conférences...).

Cette manifestation a été annulée par manque de neige, et reportée en 2025.



AXE 3 : FORMATION

FORMER LES PRATIQUANTS, ANIMATEURS, BÉNÉVOLES ET PROFESSIONNELS

LA COMMISSION RÉGIONALE FORMATION (CRF)

est chargée, au plan régional, de mettre en œuvre et de coordonner l'ensemble des actions du plan global de formation fédérale.

Dans le respect du cahier des charges fédéral, et en concertation avec le Comité directeur du Comité régional, la CRF réalise ou fait réaliser toutes les actions de formation et d'information s'adressant aux pratiquants, animateurs, baliseurs, aménageurs, collecteurs, gestionnaires et responsables associatifs et pour ces derniers, dans le cadre de l'ARA.

Elle recense les besoins des comités départementaux et du comité régional en matière de formation, en relation avec le développement des pratiques, la gestion des itinéraires et les plans de développement des Comités.

Elle recense les ressources en matière de formateurs et de moyens financiers pour assurer les formations sur l'ensemble de son territoire. Elle gère une équipe

régionale de formation constituée de formateurs fédéraux.

Elle définit le plan de formation des formateurs. Elle fixe le calendrier de toutes les actions de formation se déroulant dans la région.

Elle s'assure de la bonne gestion des stages sur le site Internet de la Fédération en désignant ou faisant désigner des responsables de stage. Elle a la responsabilité pédagogique des formations organisées sur le territoire régional. Elle est en charge de l'organisation et de la réalisation des cursus de formations fédérales. Toutefois elle peut décider de déléguer certaines de ces missions en tout ou partie aux comités départementaux de son territoire ou des territoires proches. Elle participe et contribue, aux rassemblements collectifs nationaux du domaine Formation.

EN 2024, LA CRF OCCITANIE S'EST RÉUNIE :

- LE 25 MARS EN DISTANTIEL
- LE 17 JUIN EN DISTANTIEL
- LE 30 SEPTEMBRE EN DISTANTIEL

3.1 PROPOSER UN CALENDRIER DE FORMATIONS FÉDÉRALES AUPRÈS DES CLUBS, DES LICENCIÉS, DES DIRIGEANTS ET DU GRAND PUBLIC.

ACTIONS : Coordonner la réalisation du calendrier de formations fédérale, mettre en ligne sur le site fédéral le calendrier des formations et mettre en place le paiement en ligne sur HelloAsso. Assurer la gestion des stages de formation au niveau régional et accompagner les comités départementaux dans la gestion des stages délégués. Former les animateurs de randonnée pédestre, longue côte, marche nordique, les correspondants et responsables tourisme et les aménageurs d'itinéraire. Détecter de potentiels formateurs et les inscrire aux formations de formateurs. Organiser un regroupement de l'équipe régionale de formation valant formation continue des formateurs.

CALENDRIER 2024

Categorie	Type de stage	Lieu	Dpt	début	fin
Stages régionaux					
Dirigeants	ARA Organiser un rando challenge	Lézignan Corbières	11	16/01/2024	17/01/2024
Pratiquer	Pratiquer la raquette à neige (ANNULE)	Ascou Pailhères	9	27/01/2024	27/01/2024
Animateurs	Animateur raquettes nordique	Camurac	11	03/02/2024	05/02/2024
Thématique	Animateur bungy pump (ANNULE)	Montauban	82	26/02/2024	27/02/2024
Animateurs	Brevet fédéral animateur Longe côte - stage initial	Sète	34	02/03/2024	03/03/2024
Animateurs	Brevet fédéral randonnée-stage initial	Camurac	11	23/03/2024	24/03/2024
	Arbitre longe cote	Mauguio	34	05/04/2024	06/04/2024
Animateurs	Brevet Fédéral Animateur Randonnée - stage Initial	Goulier - Val de Sos	9	27/04/2024	28/04/2024
Animateurs	Brevet Fédéral Animateur Marche Nordique -stage initial	Sérénac	81	11/05/2024	12/05/2024
Dirigeants	Responsable tourisme (ANNULE)	Carcassonne	11	25/05/2024	26/05/2024
Animateurs	Commun montagne	Camurac	11	31/05/2024	02/06/2024
Animateurs	Brevet Fédéral Animateur randonnée - stage initial	Lézignan Corbières	11	08/06/2024	09/06/2024
Dirigeants	ARA Correspondant tourisme	Carcassonne	11	08/06/2024	08/06/2024
Dirigeants	ARA Correspondant tourisme	Perpignan	66	13/06/2024	13/06/2024
Animateurs	Brevet Fédéral animateur longe cote -stage final	Sète	34	22/06/2024	23/06/2024
Animateurs	Formation santé	Toulouse	31	14/09/2024	15/09/2024
Itinéraires	Aménageurs	Carcassonne	11	04/10/2024	06/10/2024
Animateurs	Brevet Fédéral Animateur Randonnée - stage Final	Goulier Val de Sos	9	05/10/2024	06/10/2024
Animateurs	Brevet Fédéral Animateur randonnée - stage final	Camurac	11	05/10/2024	06/10/2024
Animateurs	Brevet Fédéral Animateur Marche Nordique -stage final	Sérénac	81	12/10/2024	13/10/2024
Dirigeants	Responsable tourisme	Montauban	82	12/10/2024	13/10/2024
Itinéraires	Gestionnaire websig	Carcassonne	11	16/10/2024	17/10/2024
Animateurs	Brevet Fédéral Animateur randonnée - stage final	Lézignan Corbières	11	19/10/2024	20/10/2024

Stages délégués aux départements

Animateurs	Tronc Commun	Montpellier	34	13/01/2024	13/01/2024
Animateurs	Tronc Commun	Foix	9	03/02/2024	03/02/2024
Animateurs	Tronc commun	L'isle Jourdain	32	10/02/2024	10/02/2024
Pratiquer	Pratiquer découverte	Salles La Source	12	24/02/2024	24/02/2024
pratiquer	Pratiquer Découverte	Argeles-sur mer	66	02/03/2024	02/03/2024
Pratiquer	Pratiquer Découverte	Foix	9	02/03/2024	02/03/2024
Animateurs	Tronc commun	Lézignan Corbières	11	02/03/2024	02/03/2024
Pratiquer	Pratiquer Perfectionnement	Foix	9	03/03/2024	03/03/2024
Itinéraires	Technique de balisage et contrôle de continuité d'un itinéraire	Damiatte	81	09/03/2024	09/03/2024
Pratiquer	Pratiquer Découverte	Ribaute	11	09/03/2024	09/03/2024
Animateurs	Tronc Commun	Argeles-sur mer	66	16/03/2024	16/03/2024
Animateurs	Certification d'animateur de proximité	Montpellier	34	16/03/2024	16/03/2024
Animateurs	Tronc commun	Toulouse	31	16/03/2024	16/03/2024
Itinéraires	Baliseur	Lézignan Corbières	11	16/03/2024	17/03/2024
Itinéraires	Baliseur	Perpignan	66	19/03/2024	20/03/2024
Itinéraires	Baliseur	Moularès	81	23/03/2024	24/03/2024
Animateurs	Certification d'animateur de proximité	Foix	9	23/03/2024	23/03/2024
Animateurs	Tronc commun	Toulouse	31	27/03/2024	27/03/2024
Itinéraires	Baliseur	Aspet	31	04/04/2024	05/04/2024

Stages délégués aux départements					
Pratiquer	Réussir sa rando	Castres (suite)	81	04/05/2024	04/05/2024
Animateurs	Tronc commun	Salles La Source	12	06/04/2024	06/04/2024
Animateurs	Certification d'animateur de proximité	L'isle Jourdain	32	13/04/2024	13/04/2024
Pratiquer	Pratiquer perfectionnement	Salles La Source	12	20/04/2024	20/04/2024
Animateurs	Certification d'animateur de proximité	Montpellier	34	27/04/2024	27/04/2024
Animateurs	Certification d'animateur de proximité	Argeles-sur mer	66	27/04/2024	27/04/2024
Pratiquer	Pratiquer découverte	Toulouse	31	27/04/2024	27/04/2024
Itinéraires	Baliseur	Mende	48	27/04/2024	28/04/2024
Animateurs	Certification d'animateur de proximité	Ribaute	11	04/05/2024	04/05/2024
Itinéraires	Baliseur	Toulouse	31	04/05/2024	05/05/2024
Animateurs	Certification d'animateur de proximité	Salles La Source	12	25/05/2024	25/05/2024
Animateurs	Tronc Commun	Albi	81	25/05/2024	25/05/2024
Animateurs	Tronc Commun	Montpellier	34	25/05/2024	25/05/2024
Itinéraires	Baliseur	Seniergus	46	31/05/2024	01/06/2024
Itinéraires	Baliseur	Salles La Source	12	01/06/2024	02/06/2024
Animateurs	Certification d'animateur de proximité	Toulouse	31	01/06/2024	01/06/2024
Pratiquer	Pratiquer la marche nordique	L'isle Jourdain	32	08/06/2024	08/06/2024
Pratiquer	Pratiquer la randonnée - Perfectionnement	Montpellier	34	15/06/2024	15/06/2024
Itinéraires	Baliseur	Mende	48	22/06/2024	23/06/2024
Animateurs	Certification d'animateur de proximité	Briatexte	81	21/09/2024	21/09/2024
Itinéraires	Baliseur	St Félix de Paillières	30	28/09/2024	29/09/2024
Pratiquants	Pratiquer la randonnée - Découverte	Albi	81	05/10/2024	05/10/2024
Animateurs	Certification d'animateur de proximité	Montpellier	34	12/10/2024	12/10/2024
Itinéraires	Technique de balisage et contrôle de continuité d'un itinéraire	Lisle sur Tarn	81	02/11/2024	02/11/2024
Animateurs	Certification d'animateur de proximité	St Martin de Valgalgu	30	23/11/2024	23/11/2024
Pratiquants	Pratiquer la randonnée - Perfectionnement	Lombers	81	23/11/2024	23/11/2024

Gestion administrative

- Une réunion s'est tenue du 14/02/2024 à Carcassonne pour les responsables de stage.

Réunions nationales :

- Rassemblement des présidents de CRF du 30/01 au 01/02/2024 à Lyon.
- Commission nationale de formation le 20/06/2024 en distanciel.

Nouveautés :

- Mise en place des nouvelles formations balisage et tourisme (nouveau référentiel et intégration de la formation à distance).

BILAN DES FORMATIONS 2024

RECAPITULATIF	Nombre de stages	Nombre de stagiaires	Nombre journées stagiaires
ANIMATEURS	36	341	544
PRATIQUANTS	23	190	198
GRAND PUBLIC	4	34	102
ITINERAIRES	15	179	362
DIRIGEANTS / RESPONSABLES ASSOCIATIFS	4	44	63
Total 2024	82	788	1269

FORMATIONS PRATIQUANTS	Nombre de stages	Nombre de stagiaires	Nombre journées stagiaires
Technique Randonnée Pédestre - Préparer sa randonnée et s'orienter sur un itinéraire	10	92	92
Technique Randonnée Pédestre - Concevoir un itinéraire et pratiquer en utilisant des outils numériques	7	63	63
Technique Marche Nordique	1	7	7
Thématique	5	28	36
Total	23	190	198

FORMATIONS GRAND PUBLIC	Nombre de stages	Nombre de stagiaires	Nombre journées stagiaires
Réussir sa rando (3 modules)	4	34	102
Total	4	34	102

FORMATIONS DIRIGEANTS / RESPONSABLES ASSOCIATIFS	Nombre de stages	Nombre de stagiaires	Nombre journées stagiaires
ARA - Correspondant tourisme	2	25	25
Responsable Tourisme	1	7	14
ARA - Organiser un rando challenge®	1	12	24
Total	4	44	63

FORMATIONS ITINÉRAIRES	Nombre de stages	Nombre de stagiaires	Nombre journées stagiaires
Aménageur	1	8	20
Baliseur	13	156	312
Gestionnaire et administrateur local du WebSIG	1	15	30
Total	15	179	362

RECAPITULATIF	Nombre de stages	Nombre de stagiaires	Nombre journées stagiaires
ANIMATEURS	36	341	544
PRATIQUANTS	23	190	198
GRAND PUBLIC	4	34	102
ITINERAIRES	15	179	362
DIRIGEANTS / RESPONSABLES ASSOCIATIFS	4	44	63
Total 2024	82	788	1269

 **82**
STAGES

 **788**
STAGIAIRES

 **1 269**
JOURNÉES STAGIAIRES

FORMATION DE FORMATEURS

La **formation initiale** se décompose de la manière suivante :
 - Participation à 2 stages en présentiel (à Paris ou en région),
 - Intégration dans l'équipe régionale de formation sur 3 stages (tronc commun, stage technique et brevet fédéral - stage final).

Formation continue :

40 formateurs de l'**Equipe Régionale de Formation (ERF)** ont participé à la réunion annuelle qui s'est tenue du 29/11 au 01/12/2024 à Montauban. Cette réunion s'est déroulée en présence du Directeur Technique National, Richard Carlon et des Conseillères Techniques Nationales Claire Malaquin et Perrine Desmoulins.

Les thèmes abordés :

1. Bilan des stages et des activités de la CRF – saison 2022/2023
2. Le cursus de formation des formateurs : Actualisation/Présentation des nouveaux formateurs certifiés et nouveaux formateurs stagiaires
3. La formation professionnelle, mise en place d'une formation régionale baliseurs pro
4. Distribution des vêtements « Equipe régionale de formation »
5. Mise en place d'un stage « Formation continue des animateurs »
6. Rôle et responsabilités du responsable de stage.
7. Gestion administrative des stages : Accès à Form Admin
8. Formations nouvelle pratique : le Bungy pump,
9. Tourisme (nouveau cursus)
10. Actualités fédérales avec les CTN
11. Echanges questions diverses

Une journée et demie de formation continue des formateurs à l'éducation à l'environnement dans le cadre du projet européen SEE a été intégrée à cette réunion (voir 3.2 ci-dessous).

Types de formations de formateurs suivie en 2024	Nombre de formateurs
Approche Pédagogique de Formation	6
Animateur Randonnée	5
Marche nordique	2
Animateur Longe côte / Marche aquatique	2
Santé	1
Total	12

3.2 INTÉGRER À NOS FORMATION L'ÉDUCATION À LA PROTECTION DE L'ENVIRONNEMENT ET AU DÉVELOPPEMENT DURABLE.

ACTIONS : Initier les formateurs, les animateurs et les pratiquants à la protection de l'environnement et au développement durable en participant à des réunions d'animateurs, salons ou rassemblements.

FORMATION CONTINUE DES FORMATEURS

40 formateurs ont participé à la la formation dispensée par les CTN à l'occasion de l'ERF afin que la dimension « éducation à l'environnement et au développement durable dans les sports de nature » puisse être intégrée dans l'ensemble de nos formations.



3.2 PROPOSER DES FORMATIONS ADAPTÉES AUX PROFESSIONNELS.

ACTIONS : Répondre aux demandes et démarcher de nouvelles structures. Proposer des contenus pédagogiques adaptés à chaque structure.

PRESTATION AUPRÈS DU LYCEE AGRICOLE DE SAINT-GAUDENS

14 élèves de 1ère du lycée professionnel Agricole de Saint-Gaudens ont été formés au balisage les 28 et 29 mai 2024.




AXE 4 : COMMUNICATION ET ÉVÉNEMENTIEL

COMMUNIQUER SUR L'OFFRE RANDONNÉE EN OCCITANIE

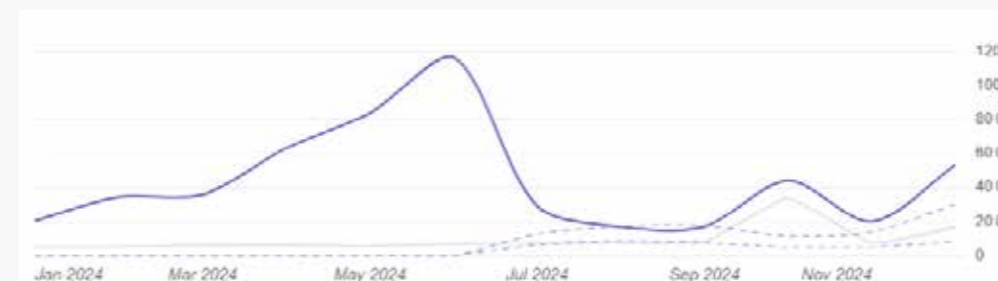
4.1 COMMUNIQUER DE MANIÈRE ADAPTÉE AUPRÈS DE NOS DIFFÉRENTES CIBLES.

ACTIONS : Alimenter et animer de manière régulière les réseaux sociaux et le site internet du comité régional. Publier une lettre d'information régionale générique et des lettres d'informations thématiques.

RÉSEAUX SOCIAUX



RANDONNEE-OCCITANIE.COM



116 000 VISITEURS
+45%

534 000 PAGES VUES
+160%

LETTRES D'INFORMATION

Le comité régional a communiqué via l'outil Brevo auprès de plus de 20 000 contacts (licenciés, clubs, partenaires...).

- **Janvier** : Aventure Neige Puigmal (19 918 envois, 11 156 ouvertures : 56,45 %)
- **Février** : Occy'gène (20 672 envois, 11 832 ouvertures : 57,59 %)
- **Février** : Occy'gène (11 171 envois, 6 599 ouvertures (59,59 %)
- **Juillet** : Lettre d'information n°6 (21 336 envois, 11 732 ouvertures : 55,5 %)
- **Septembre** : Rentrée Sportive saison 2024-2025 : (21 016 envois, 11 336 ouvertures : 54,16 %)
- **Octobre** : Vos randos du mois d'Octobre en Occitanie (22 276 envois, 12 362 ouvertures : 54,91 %)
- **Décembre** : Calendrier formations 2025 (19 921 envois, 11 866 ouvertures : 60,02%)
- **Décembre** : Aventure Puigmal et autres évènements en 2025 : 19 829 envois, 10 424 ouvertures : 52,72 %)



4.3 PARTICIPER AUX SALONS ET ÉVÉNEMENTS EN LIEN AVEC NOS ACTIVITÉS.

ACTIONS : Tenir un stand sur le salon Occy'gène et proposer des animations au public en lien avec l'organisateur, le CRTL et les comités départementaux de la randonnée pédestre.

SALON OCC'YGENÈ 2024



Le comité régional était présent pour la seconde année consécutive sur l'espace Destination Occitanie du **Comité Régional du Tourisme et des Loisirs, du 1^{er} au 3 mars 2024**

- > Promotion des clubs, des actions de la Fédération, des topoguides, de l'application MaRando, des itinéraires de grande randonnée.
- > Initiations à la marche nordique,
- > Jeu : rallye rando à l'intérieur du salon "Connaissez-vous votre région ?" avec la mise en place de 13 bornes sur les stand de tourisme départementaux.
- > Animation sur la protection de l'environnement et la biodiversité.
- > Conférence sur le GR® 10 réalisée par le Comité 31.



12 000 VISITEURS DONT 675 ADHÉRENTS FFRANDONNÉE INVITÉS

100 PARTICIPANTS AUX ANIMATIONS ET CONFÉRENCES

4.3 PARTICIPER AU PROGRAMME TERRE DE JEUX 2024

ACTION : Coordonner la Grande Randonnée vers Paris dans sa traversée de l'Occitanie.





AXE 5 : ENVIRONNEMENT ET BIODIVERSITÉ

AFFIRMER NOTRE POSITIONNEMENT DANS LE DOMAINE DE L'ENVIRONNEMENT ET LA BIODIVERSITÉ.

5.1 DÉVELOPPER NOS PARTENARIATS AVEC LES ACTEURS RECONNUS DANS LE DOMAINE DE L'ENVIRONNEMENT ET LA PROTECTION DE LA BIODIVERSITÉ.

ACTIONS : Participer au Groupe Ours Pastoralisme et Activités de Montagne piloté par le Préfet de Région et proposer des actions dans le cadre du groupe de travail sécurité animé par la DREAL. Communiquer, auprès des clubs de la région, le calendrier des chantiers ouverts au public organisés par CEN Occitanie. Participer au Comité d'Orientation de l'Agence Régionale de la Biodiversité Occitanie. Développer notre partenariat avec la Fédération Régionale de Chasseurs.



OURS, PASTORALISME ET ACTIVITÉS DE MONTAGNE

Le comité régional participe au groupe Ours, Pastoralisme et Activités de montagne piloté par le Préfet de région Occitanie et plus particulièrement au groupe de travail CT5 sur la sécurité en montagne animé par la DREAL (réunions du 05/04 et 24/04/2024) :

- Travail sur l'installation de nouveaux panneaux d'information sur l'ours et les chiens de protection,
- Intégration des panneaux sur l'application MaRando,
- Participation à deux formations maraudage :
 - 10 juin : formation chiens de protection avec la Pastorale Pyrénéenne
 - 11 juin : formation ours dans les locaux de l'OFB.

CEN OCCITANIE

Le comité régional a sensibilisé et informé les clubs de la région sur les diverses actions réalisées par le Conservatoire d'espaces naturels d'Occitanie afin de les inciter à participer aux divers chantiers et manifestations.



OBSERVATOIRE RÉGIONAL DE LA BIODIVERSITÉ

Joël ANDRÉ représente le comité régional au comité d'orientation de l'Agence Régionale de la Biodiversité. Il est membre du bureau de l'Observatoire Régional de la Biodiversité Occitanie.

FÉDÉRATION RÉGIONALE DES CHASSEURS

- Déclinaison de la convention régionale par les comités départementaux de la randonnée pédestre et les fédérations départementales des chasseurs (dans 10 départements).
- Promotion de l'opération "J'aime la nature propre" (15, 16 et 17 mars 2024).



5.2 PRENDRE EN COMPTE LA DIMENSION ÉCO-RESPONSABLE DANS L'ENSEMBLE DE NOS ACTIONS.

ACTIONS : Développer des outils pédagogiques pour initier les pratiquants à la protection de l'environnement et au développement durable.

KIT SEE (éducation à l'environnement et au développement durable dans les sports de nature)

Le comité régional a développé des outils pédagogiques dans le cadre de la sensibilisation à l'environnement et au développement durable (Projet SEE) :

- Un Roll Up "Les Bons réflexes en rando" avec un QR code qui renvoie vers un questionnaire en ligne permettant de se tester sur la charte du randonneur,
- Une "Roue des déchets" avec un panneau présentant les différents types de déchets pour lesquels il faut trouver la durée de décomposition,
- Un panneau "Qui est mangé par qui ?" (la chaîne alimentaire),
- Un panneau "Mon sac à dos" (Comment je le charge pour une randonnée à la journée, en itinérance ?).

Ces outils ont été utilisés sur nos différents événements (Salon Occ'ygène, open Fast Hiking...) et ont été prêtés au comité de l'Ariège pour des actions de sensibilisation des enfants des Francas du Pays de Foix, dans le cadre d'un partenariat avec le Service Départemental à la Jeunesse, à l'Engagement et aux Sports (SDJES).





PHOTO : CRTL OCCITANIE / CLUB DES ORGANISATEURS D'ÉVÉNEMENTS SPORTIFS

AXE 6 : VIE ASSOCIATIVE ET PARTENARIATS

COORDONNER LA VIE ASSOCIATIVE INTERNE ET DÉVELOPPER LES PARTENARIATS.

6.2 ACCOMPAGNER LES POLITIQUES INSTITUTIONNELLES DANS LES DOMAINES LIÉS À NOTRE ACTIVITÉ (TOURISME, SPORT, MOBILITÉ, TRANSITION ÉCOLOGIQUE...).

ACTIONS : Participer aux réunions institutionnelles de la Région (Parlement de la Montagne et au parlement de la Mer), du Comité Régional du Tourisme et des Loisirs, du CROS, de la FERP. Instruire les dossiers des clubs et des comités, organiser la commission PSF et transmettre à la commission nationale PSF. Représenter la FFRandonnée aux commissariats de Massifs.



RÉGION OCCITANIE PYRÉNÉES-MÉDITERRANÉE

Une réunion s'est tenue le 06/08/2024 en distanciel entre la Direction de l'économie locale, tourisme, agriculture et alimentation et les élus du comité régional (Présidente, Trésorier, Secrétaire général, Président de la CRSI). Cette rencontre nous a permis de présenter notre structure, nos missions, le plan de développement ainsi que le budget et la situation financière du comité.



Parlement de la Montagne

Le comité régional est membre de l'Assemblée (Collège de la société civile). Il est représenté par Jean-Claude EMLINGER.



Parlement de la Mer

Le comité régional est membre de l'Assemblée (Collège des associations et citoyens). Il est représenté par Anne-Marie BERMEJO.



COMITÉ RÉGIONAL DU TOURISME ET DES LOISIRS

Le comité régional est membre du CRTL Occitanie.



COMITÉ RÉGIONAL OLYMPIQUE ET SPORTIF

Le comité régional est membre du CROS Occitanie



Le comité régional a adhéré et participé aux rencontres organisées en 2024 au **Club des organisateurs d'événements sportifs**, créé dans le cadre de la Conférence Régionale du Sport, porté par le Comité Régional du Tourisme et de Loisirs.

Le comité régional a participé aux réunions suivantes :
 - Lancement du Club le 28/03/2024 à Carcassonne
 - Le 25/06/2024 à Toulouse
 - Le 10/12/2024 à Toulouse ("Engagement, collectif et mutualisation")

PROJET SPORTIF FEDERAL

La C.N.P.S.F a attribué une **enveloppe totale de 72 957 €** (soit 8 582 € de plus que l'enveloppe initiale de 64 375 €) qui a été partagée entre :

Les Comités d'Occitanie :

33 271 € (32 187 € par la CRPSF) soit une augmentation de 3,33 % représentant 1 084 €.

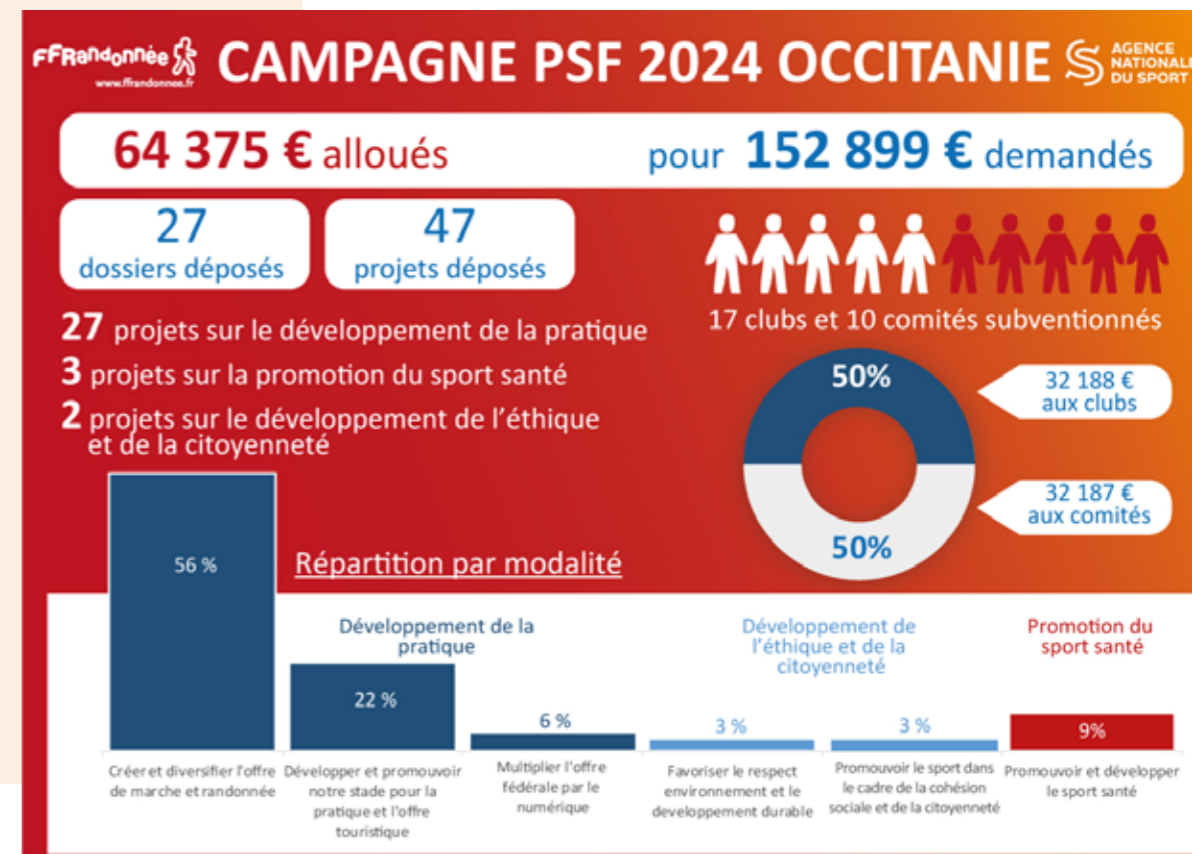
Les clubs d'Occitanie :

39 686 € (32 188 € par la CRPSF) soit une augmentation de 23,30 % représentant 7 498 €.



FÉDÉRATION EUROPÉENNE DE LA RANDONNÉE PÉDESTRE

Le comité régional est membre de la FERP et était présent au 55ème congrès qui s'est tenu du 3 au 6/10/2024 à Montserrat (Catalogne, Espagne).



6.4 AMÉLIORER LA GESTION ÉCONOMIQUE ET FINANCIÈRE DE NOTRE COMITÉ.

Actions mises en place en 2024 :

- Suivi budgétaire comptable et analytique mensuel,
- Suivi des subventions en temps réel,
- Dénomination plus explicite des postes analytiques,

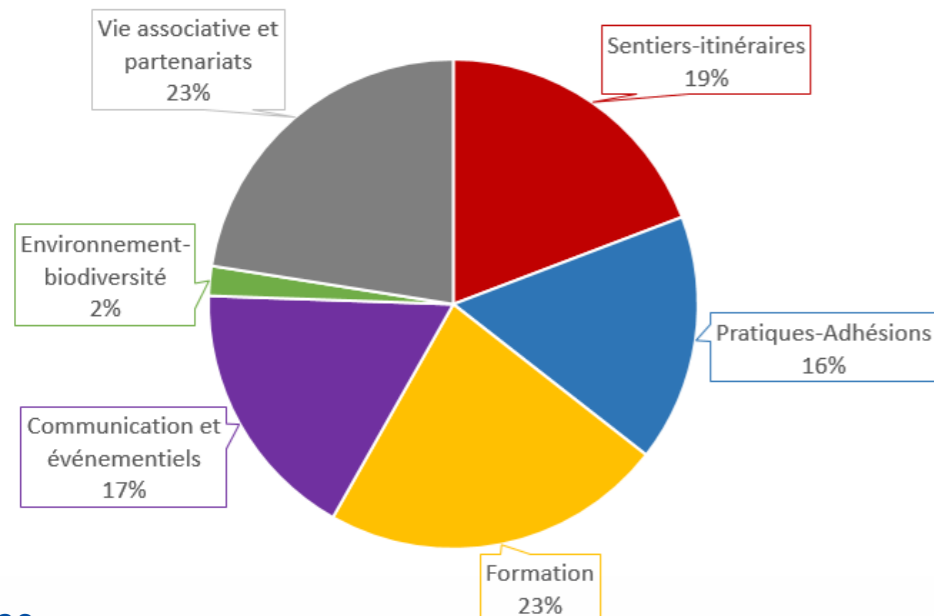


LES COMPTES DU COMITÉ RÉGIONAL

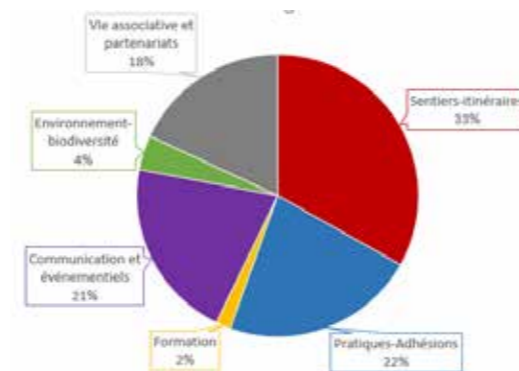
COMPTE DE RÉSULTAT

	2004	2023	Variation
Production vendue	82 870	92 863	-10,76%
Subventions d'exploitation	66 648	60 698	9,80%
Licences	117 046	118 610	-1,32%
Produits divers gestion courante	2 221	3 936	-43,58%
Produits d'exploitation	268 784	276 911	-2,93%
Achats non stockés et charges extérieu	149 652	161 733	-7,47%
Impôts et taxes	964	1470	-34,44%
Salaires et Traitements	72 732	78 782	-7,68%
Charges sociales	23 519	24 404	-3,63%
Amortissements et provisions	343	898	-61,77%
Autres charges	4 009	9 731	-58,80%
Charges d'exploitation	251 664	282 893	-11,04%
RESULTAT D'EXPLOITATION	17 120	-5 983	386,17
Produits financiers	5 489	3 220	70,48%
Résultat financier	5 489	3 220	70,48%
RESULTAT COURANT	22 609	-2 763	918,28%
Produits exceptionnels		1 354	-100%
Charges exceptionnelles	1 691	3 234	-47,72%
Résultat exceptionnel	-1 691	-1 880	10,07%
EXCEDENT OU DEFICIT	20 918	-4 643	550,49%

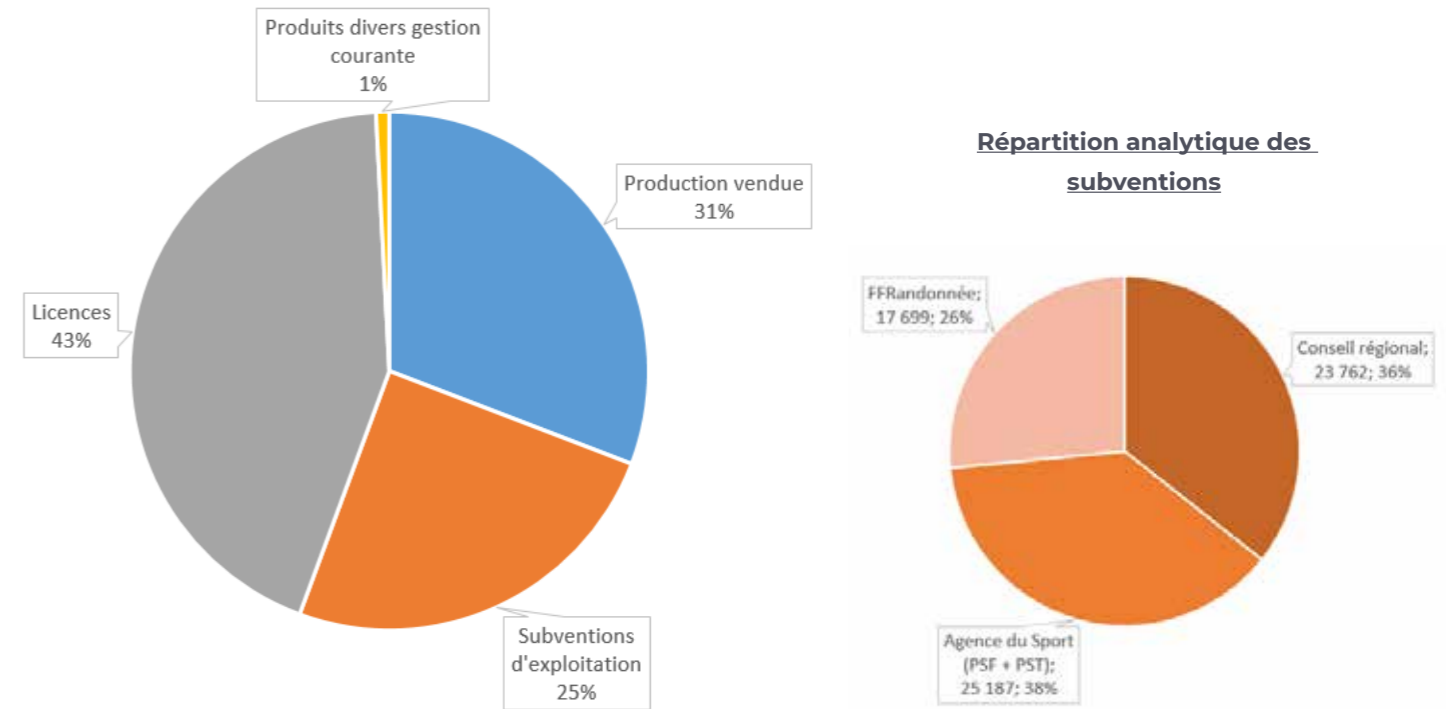
RÉPARTITION ANALYTIQUE DES CHARGES (salaires et charges inclus)



Répartition analytique des salaires et charges



RÉPARTITION ANALYTIQUE DES PRODUITS



BILAN

	Brut	Amortissements Dépréciations	Net au 31/12/24	Net au 31/12/23
ACTIF				
Immobilisations incorporelles				
Immobilisations corporelles				
Installations techniques, matériel et outillage	1 461	1 070	391	541
Autres immobilisations corporelles	7 217	6 128	1 090	119
Immobilisations financières				
TIAP & autres titres immobilisés	15		15	15
ACTIF IMMOBILISE	8 693	7 198	1 496	674
Stocks				
Avances et acomptes versés sur commandes	1 847		1 847	
Créances				
Usagers et comptes rattachés	800		800	
Autres créances	35 939		35 939	19 598
Divers				
Valeurs mobilières de placement	55 520		55 520	53 864
Disponibilités	300 885		300 885	298 319
Charges constatées d'avance	4 514		4 514	2 000
ACTIF CIRCULANT	399 505		399 505	373 781
COMPTES DE REGULARISATION				
TOTAL DE L'ACTIF	408 198	7 198	401 000	374 456



	Net au 31/12/24	Net au 31/12/23
PASSIF		
Report à nouveau	192 286	196 929
RESULTAT DE L'EXERCICE	20 918	-4 643
FONDS PROPRES	213 204	192 286
Fonds associatifs avec droit de reprise		
AUTRES FONDS ASSOCIATIFS		
PROVISIONS POUR RISQUES ET CHARGES		
FONDS DEDIES		
Emprunts obligataires convertibles		
Emprunts et dettes auprès des établissements de crédits		
Dettes fournisseurs et comptes rattachés	36 997	35 946
Dettes fiscales et sociales	17 647	21 264
Autres dettes	14 132	19 319
Produits constatés d'avance	119 021	105 642
DETTES	187 797	182 170
ECARTS DE CONVERSION		
TOTAL DU PASSIF	401 000	374 456

BÉNÉVOLAT

Domaine d'activité	Nombre d'heures	Valorisation à 20,66€/h	
Vie associative, réunions	2 102 h	43 427 €	
Formations	2 511 h	51 877 €	
Sentiers et itinéraires	284 h	5 867 €	
Pratiques-Adhésion	331 h	6 838 €	
Communication, événementiel	317 h	6 549 €	
Environnement, biodiversité	77 h	1 591 €	
Total heures de bénévolat	5 622 h	116 151 €	= 3,5 ETP
Abandon des frais de déplacements au profit du comité régional		20 256 €* 	
TOTAL		136 407 €	

* Economie pour le comité régional (0,44€/km) : 13 553 €



Comité Régional de la Randonnée Pédestre

SITE DE TOULOUSE (siège)
Maison des Sports
190 rue Isatis 31670 Labège
05 62 24 18 77

SITE DE MONTPELLIER
Maison Régionale des Sports - CS 37093
1039 rue Georges Méliès 34967 Montpellier Cedex 9

randonnee-occitanie.com

occitanie@ffrandonnee.fr

FÉDÉRATION FRANÇAISE DE LA RANDONNÉE PÉDESTRE
www.ffrandonnee.fr